



URZĄD GMINY WALIM
ul. Boczna 9
58-320 Walim
Województwo dolnośląskie



PLAN

ODNOWY MIEJSCOWOŚCI WALIM

NA LATA 2007-2015

FUNDACJA
SOWIOGÓRSKA 

GRUDZIEŃ 2007

WSTĘP

Lata 2007-2013 to okres nowej perspektywy finansowej w Unii Europejskiej. Zgodnie z założeniami reformy polityki wobec obszarów wiejskich od roku 2007, wsparcie rozwoju obszarów wiejskich jest finansowane w ramach Europejskiego Funduszu Rolnego na rzecz Rozwoju Obszarów Wiejskich. Zasady wsparcia rozwoju obszarów wiejskich zostały określone w Rozporządzeniu Rady. Zgodnie z przepisami tego rozporządzenia, każdy kraj członkowski zobowiązany jest opracować Krajowy Plan Strategiczny oraz Program Rozwoju Obszarów Wiejskich. Opracowany przez państwo polskie Program Rozwoju Obszarów Wiejskich na lata 2007-2013 stwarza możliwość uzyskania pomocy finansowej na odnowę i rozwój wsi. Działanie 3.4. Odnowa i rozwój wsi PROW będzie wpływać na poprawę jakości życia na obszarach wiejskich przez zaspokojenie potrzeb społecznych i kulturalnych mieszkańców wsi oraz promowanie obszarów wiejskich. Umożliwi rozwój tożsamości społeczności wiejskiej, zachowanie dziedzictwa kulturowego i specyfiki obszarów wiejskich oraz wpłynie na wzrost atrakcyjności turystycznej i inwestycyjnej obszarów wiejskich.

Z Program Rozwoju Obszarów Wiejskich na lata 2007-2013 wynika obowiązek opracowania Planu Odnowy Miejscowości. Zapisy przedmiotowego „Planu Odnowy Miejscowości Walim” są spójne z Narodową Strategią Spójności, Strategią Rozwoju Obszarów Wiejskich i Rolnictwa na lata 2007-2013, Strategią Rozwoju Województwa Dolnośląskiego do 2020r. oraz Strategią Rozwoju Gminy Walim na lata 2007-2013. Działania zaproponowane w przedmiotowym dokumencie nawiązują do dokumentów strategicznych wyższego rzędu.

„Planu Odnowy Miejscowości Walim” jest dokumentem o charakterze planowania strategicznego. Powstał w wyniku debaty mieszkańców Walimia. Zawiera podstawowe informacje o miejscowości na tle gminy, analizę SWOT, kierunki rozwoju i działania oraz Wieloletni Plan Inwestycyjny dla wsi Walim.

Dokument ten zostanie poddany ocenie mieszkańców, następnie uchwalony przez Zebranie Wiejskie, a w dalszej kolejności zostanie przedłożony do uchwalenia przez Radę Gminy Walim.

SPIS TREŚCI:

1. REPREZENTANCY MIEJSCOWOŚCI	4
2. METODA OPRACOWANIA PLANU	5
3. OPIS MIEJSCOWOŚCI	6
3.1. <i>Tło historyczne</i>	6
3.2. <i>Położenie</i>	8
3.3. <i>Ludność</i>	9
3.4. <i>Gospodarka terenami</i>	10
3.5. <i>Podmioty gospodarcze</i>	12
3.6. <i>Rolnictwo</i>	14
3.7. <i>Infrastruktura techniczna</i>	15
3.7.1. <i>Sieć drogowa</i>	15
3.7.2. <i>Sieć wodna</i>	16
3.7.3. <i>Sieć kanalizacyjna</i>	16
3.7.4. <i>Sieć gazowa</i>	16
3.7.5. <i>Sieć ciepłownicza</i>	16
3.7.6. <i>Sieć telekomunikacyjna</i>	16
3.8. <i>Ochrona środowiska</i>	17
3.8.1. <i>Gospodarka odpadami</i>	17
3.8.2. <i>Zasoby wodne</i>	17
3.8.3. <i>Obszary chronione</i>	17
3.8.4. <i>Zasoby przyrodnicze</i>	18
3.8.5. <i>Pomniki przyrody</i>	19
3.8.6. <i>Obszar Natura 2000</i>	19
3.8.7. <i>Zasoby surowców mineralnych</i>	19
3.9. <i>Oświata</i>	20
3.10. <i>Kultura</i>	21
3.11. <i>Ochrona zdrowia</i>	22
3.12. <i>Zasoby historyczne i kulturowe</i>	22
3.13. <i>Sport i wypoczynek</i>	24
4. ANALIZA SWOT	25
5. OCENA SYTUACJI SPOŁECZNO – GOSPODARCZEJ	32
6. WYBÓR PRZEDSIĘWZIĘĆ	34
7. WIELOLETNI PLAN INWESTYCYJNY	38
8. OPIS ZADANIA PRIORYTETOWEGO	39
8.1. <i>Opis stanu istniejącego</i>	39
8.2. <i>Opis projektowanych rozwiązań</i>	40
9. ZESTAWIENIE KOSZTÓW ZADANIA PRIORYTETOWEGO	40
10. WDRAŻANIE PLANU ODNOWY MIEJSCOWOŚCI WALIM	41
11. PROCEDURA ZMIAN	41
12. SPIS TABEL I WYKRESÓW	42

1. REPREZENTANCI MIEJSCOWOŚCI

Debata nad „Planem Odnowy Miejscowości Walim na lata 2007-2015” odbyła się 14.11.2007r. Udział w debacie wzięły następujące osoby – mieszkańcy Walimia:

- 1) Bielawny Zdzisław
- 2) Bronowicki Kazimierz
- 3) Ciupka Robert
- 4) Faryna Kazimierz
- 5) Fiedorowicz – Świst Teresa
- 6) Grzegorzek Jolanta
- 7) Grześków Barbara
- 8) Janiec Grzegorz
- 9) Kittner Szczepan
- 10) Kosek – Lizakowska Irena
- 11) Krupka Józef
- 12) Kunicki Romuald
- 13) Łuczak Krzysztof
- 14) Łysek Edward
- 15) Maj Kazimierz
- 16) Misiak Józef
- 17) Motowilczuk Krystyna
- 18) Motowilczuk Henryk
- 19) Myśliński Jerzy
- 20) Nizioł Henryk
- 21) Paterk Wacław
- 22) Pełdiak Roman
- 23) Pisarek Kazimierz
- 24) Płotek Zofia
- 25) Puchała Witold
- 26) Radlińska Maria
- 27) Sikorski Zbigniew
- 28) Zając Jan
- 29) Zając Krzysztof

2. METODA OPRACOWANIA PLANU

Przedmiotowy dokument - Plan Odnowy Miejscowości Walim - został opracowany na podstawie wyników debaty.

W debacie udział wzięli zaproszeni mieszkańcy, Radni Gminy z sołectwa Walim, lokalni liderzy, Wójt Gminy Walim oraz Zastępca Wójta Gminy Walim.

Debata została przeprowadzona w systemie moderacji pn. metoda aktywnego planowania strategicznego. W jej wyniku została dokonana analiza SWOT - jedna z najpopularniejszych technik analitycznych, za pomocą, której mieszkańcy uporządkowali informację o miejscowości. Na podstawie tego narzędzia analizy strategicznej dokonali syntezy wewnętrznego i zewnętrznego środowiska Walimia. Posiadane informacje posegregowali na cztery grupy czynników strategicznych:

- **S** (Strengths) - **mocne strony**
- **W** (Weaknesses) - **słabe strony**
- **O** (Opportunities) - **szanse**
- **T** (Threats) - **zagrożenia**

Podczas debaty mieszkańcy zidentyfikowali przedsięwzięcia inwestycyjne, jak również kierunki rozwoju miejscowości między innymi poprzez identyfikację priorytetowych zadań finansowych, które wytypowali do realizacji w ramach programu Rozwoju Obszarów Wiejskich na lata 2007-2013.

W wyniku dyskusji nad zgłoszonymi przez mieszkańców zdaniem proponowanymi do realizacji następnie dokonali ich hierarchizacji w anonimowym głosowaniu.

Mieszkańcy, uczestnicy debaty, określili także kierunki rozwoju gospodarczego miejscowości oraz ocenili komfort życia w swojej miejscowości w porównaniu z innymi wsiami Gminy Walim.

3. OPIS MIEJSCOWOŚCI

3.1. *Tło historyczne*

Walim należy bez wątpienia do starych wsi, ale jego początki są słabo udokumentowane. Teren zasiedlony był prawdopodobnie w 1220r. Pod koniec XIII w. śląskie lenno Waltersdorf, z terenem obecnego Walimia, obejmuje rycerz Albert Bayer, potem hrabia von Haugwitz, von Peterswaldau, Mathie Bayer.

Wiadomo, że istniał już prawdopodobnie w końcu XIII w., a na pewno na początku XIV w. Związany był z Zamkiem Grodno w Zagórzu Śląskim. Położona głęboko w górach i pozbawiona dużej ilości gruntów ornych wieś rozwijała się jednak słabo.

W XIV w. rozwinęło się w okolicy Walimia wydobywanie rud srebra. W 1548r. stwierdzono występowanie bogatych złóż. Próbowano rozwinąć wydobywanie srebra, ale okazało się, że szacunki wartości złóż były przesadzone i Walim nie stał się osadą górniczą. Śladem po górnictwie jest stara sztolnia „Silberloch”.

W pierwszej połowie XVII w. Walim stał się posiadłością von Zedlitzów. Wówczas wieś zaczęła się rozwijać jako ośrodek tkactwa płótna. Już w końcu XVIII w. w Walimiu powstały pierwsze manufaktury specjalizujące się w bieleniu, a potem farbowaniu i wykańczaniu płócien. Znaczna część produkcji szła na eksport, nawet na inne kontynenty. Największy rozwój wsi przyniósł dopiero wiek XIX. We wszystkich okolicznych wsiach pracowali liczni tkacze kooperujący z miejscowymi manufakturami i kupcami. W początku XIX w. zmienił się właściciel wsi. W 1825r. był nim K.F. Weidelhöfer, który intensywnie rozwijał tkactwo w całej okolicy.

Do Walimia należała też część Toszowic. Była to, więc wówczas bardzo duża, dobrze rozwinięta, znacznie uprzemysłowiona osada tkacka.

Sz szczególnie szybko rozwijał się, należący do Walimia Siedlików, gdzie w 1848r. zbudowano pierwszą tkalnię mechaniczną z krosnami żakardowymi.

Walim stał się centrum przemysłu bawełnianego w tej części Sudetów. Wpłynęło to na szybki rozwój wsi, która w 1861r. przekształciła się w osiedle przemysłowe.

Równocześnie Walim stał się modnym letniskiem, stanowiącym bardzo dogodny punkt wyjścia na Wielką Sowę.

Rozwój przemysłu i turystyki w Walimiu spowodował budowę w latach 1913-14 tzw. Kolejki walimskiej wiodącej z Jugowic do Walimia. Pierwszy pociąg ruszył 4 czerwca 1914r. Kolejka jako druga w Sudetach otrzymała trakcję elektryczną.

Nie przynosiła znacznych zysków, ale cieszyła się znacznym powodzeniem wśród turystów, dzięki czemu Walim stał się popularnym wczasowiskiem. Rozwijała się baza noclegowa. Sezon w Walimiu trwał cały rok, bowiem doceniono walory narciarskie okolicznych stoków.

W okresie II wojny światowej Walim znalazł się w rejonie zakrojonych na szeroką skalę robót budowlano – górniczych w ramach planu „Riese” realizowanego w latach 1943-45 przez Organizację Todta. Niemcy do pracy wykorzystywali więźniów z obozów koncentracyjnych, głównie z Gross-Rosen, także z Oświęcimia oraz jeńców wojennych. Zatrudniali byli przeważnie Żydzi z Polski, Czechosłowacji i Węgier. W samej miejscowości działał natomiast duży obóz dla więźniów, zlokalizowany na terenie zakładów włókienniczych oraz w barakach w pobliskim lesie. Przebywało w nim ok. 1000 osób. W najbliższej okolicy Walimia znajdowało się kilka dużych obozów i podobozów. W sumie pracowało tu równocześnie kilkanaście tysięcy więźniów.

Na cmentarzu w Walimiu pochowano wiele ofiar. Urządzono tu miejsce pamięci narodowej.

Po 1945r. Walim zachował charakter osiedla przemysłowego. Miejscowe zakłady lniarskie nie zostały zniszczone i podjęły produkcję. Działała też kolejka walimska.

Dzięki stale rozbudowującemu się przemysłowi lniarskiemu Walim odnotowywał niewielki, ale stały wzrost liczby mieszkańców. W związku z tym w 1957r. wieś uzyskała status osiedla, ale po reformie administracyjnej w 1973r. utraciła go, stając się ponownie wsią i siedzibą gminy.

W szczytowym okresie, przypadającym na koniec lat 70. Zakłady Przemysłu Lniarskiego „Walim” należały do największych w branży. Zatrudniały większość mieszkańców Walimia.

Od połowy lat 80. zaznaczył się głęboki kryzys związany z utratą rynków zbytu na wschodzie, trudnościami z surowcem i wzrostem kosztów produkcji. Doprowadziło to w 1994r. do postawienia zakładu w stan likwidacji, co wywołało bezrobocie i stagnację całej miejscowości.

Obecnie wielką szansą dla Walimia jest turystyka i usługi z nią związane, ale ich rozwój postępuje powoli. Walim posiada duże walory krajobrazowe.

3.2. Położenie

Wieś Walim leży w południowo – zachodniej części Polski, w dolinie rzeki Walimki u zachodniego podnóża Gór Sowich, w Sudetach Środkowych, gminie Walim powiatu wałbrzyskiego i województwa dolnośląskiego.

Wieś jest jednocześnie siedzibą władz gminy Walim.

Walim graniczy: - od zachodu z gminą Głuszyca powiatu wałbrzyskiego, - od północy i północnego zachodu z wioską Jugowice gminy Walim, - od północnego wschodu z wsią Michałkowa gminy Walim, - od wschodu z wsią Glinno, - od południa z wsią Rzeczką gminy Walim.

Położenie geograficzne Walimia wyznaczają współrzędne: 50°41'53'' szerokości geograficznej północnej i 16°26'42'' długości geograficznej wschodniej.

Powierzchnia wsi Walim to 927ha. Najwyższy punkt to góra Ostra znajdujący się 654m n.p.m.



Rysunek nr 1. Położenie Walimia na mapie.

Źródło: www.mapa.szukacz.pl

3.3. Ludność

Walim według stanu na 31.12.2006r. zamieszkuje 2 458 osób, w tym 1 282 kobiety i 1176 mężczyzn. Gminę Walim zamieszkuje 5 716 mieszkańców. Ludność Walimia stanowi 43,03% ogółu ludności gminy.

Walim zajmuje powierzchnie 927ha, co stanowi 9,27km².

Gęstość zaludnienia wynosi ok. 265 osób/km².

Strukturę wiekową ludności gminy Walim i wsi miejscowości Walim przedstawia poniższa tabela.

Tabela nr 1. Struktura ludności gminy Walim i miejscowości Walim w podziale na wiek.

Podział wieku	WALIM		GMINA WALIM	
	Liczba ludności	% ogółu ludności	Liczba ludności	% ogółu ludności
do 19 lat	499	20,30	1 225	21,95
20 ÷ 29 lat	393	15,99	977	17,09
30 ÷ 39 lat	282	11,47	658	11,51
40 ÷ 49 lat	353	14,36	812	14,21
50 ÷ 59 lat	404	16,44	953	16,67
60 ÷ 64 lat	107	4,35	205	3,59
powyżej 65 lat	420	17,09	856	14,98
Ogółem	2 458	100	5 716	100

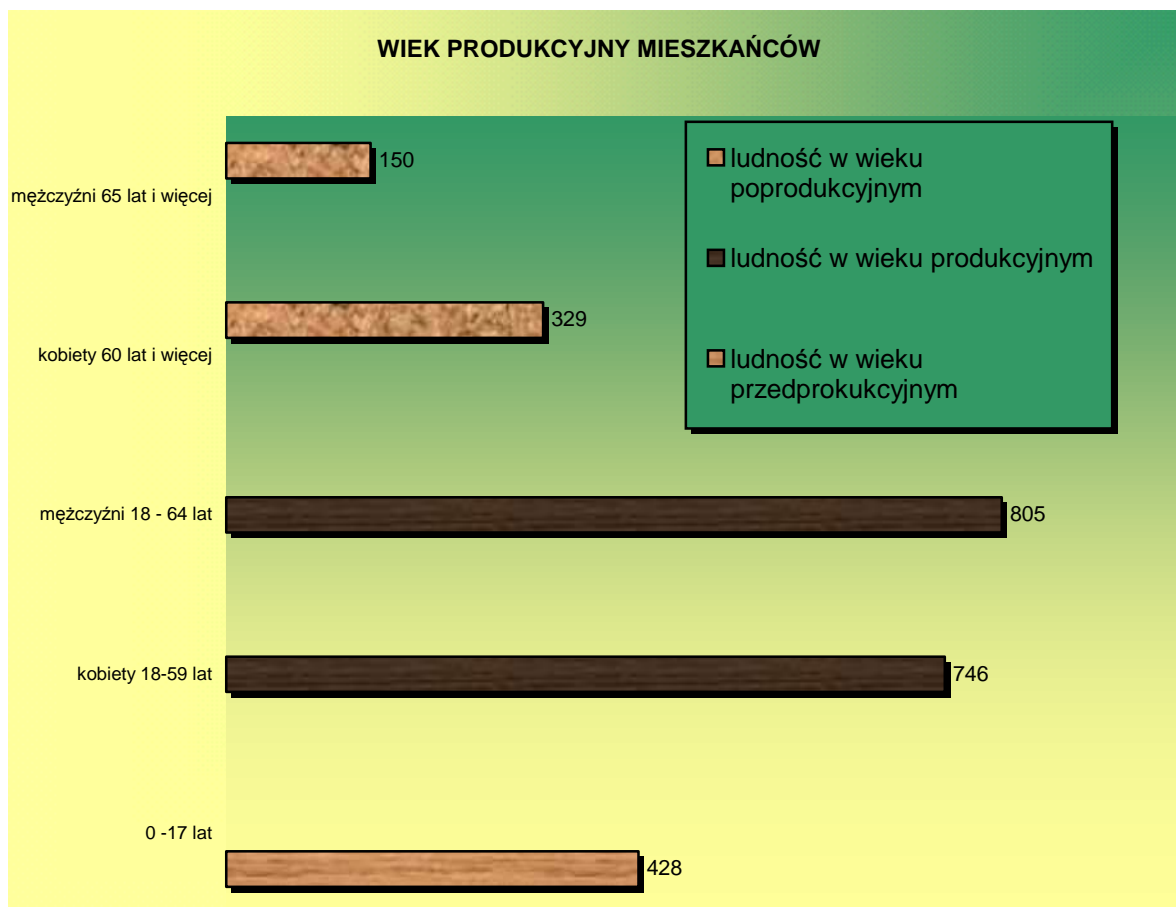
Źródło: Urząd gminy Walim

Tabela nr 2. Struktura ludności gminy Walim i miejscowości Walim w podziale na wiek produkcyjny.

Podział na wiek produkcyjny	WALIM		GMINA WALIM	
	Liczba ludności	% ogółu ludności	Liczba ludności	% ogółu ludności
przedprodukcyjny	428	17,41	1 099	19,23
produkcyjny	1 551	63,10	3 654	63,92
poprodukcyjny	479	19,49	963	16,85
Ogółem	2 458	100	5 716	100

Źródło: Urząd gminy Walim

Ludność w podziale na wiek produkcyjny, i w podziale na płeć przedstawia poniższy wykres.



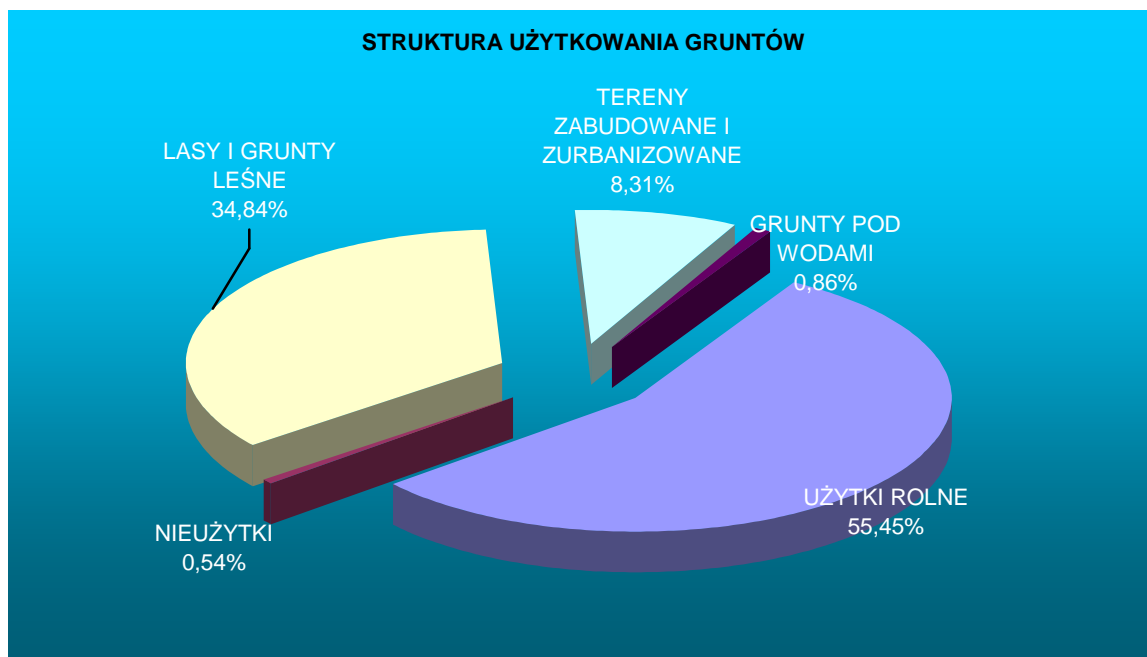
Wykres nr 1. Wiek produkcyjny mieszkańców Walimia.
Źródło: Urząd gminy Walim

3.4. Gospodarka terenami

Na ogólną powierzchnię gminy Walim 7 875ha, miejscowość Walim zajmuje 927ha, co stanowi 11,77%.

55,45% terenu wsi zajmują użytki rolne; 34,84% lasy i grunty leśne; tereny zabudowane i zurbanizowane stanowią 8,31%; 0,86% znajdują się pod wodami a 0,54% stanowią nieużytki i tereny różne.

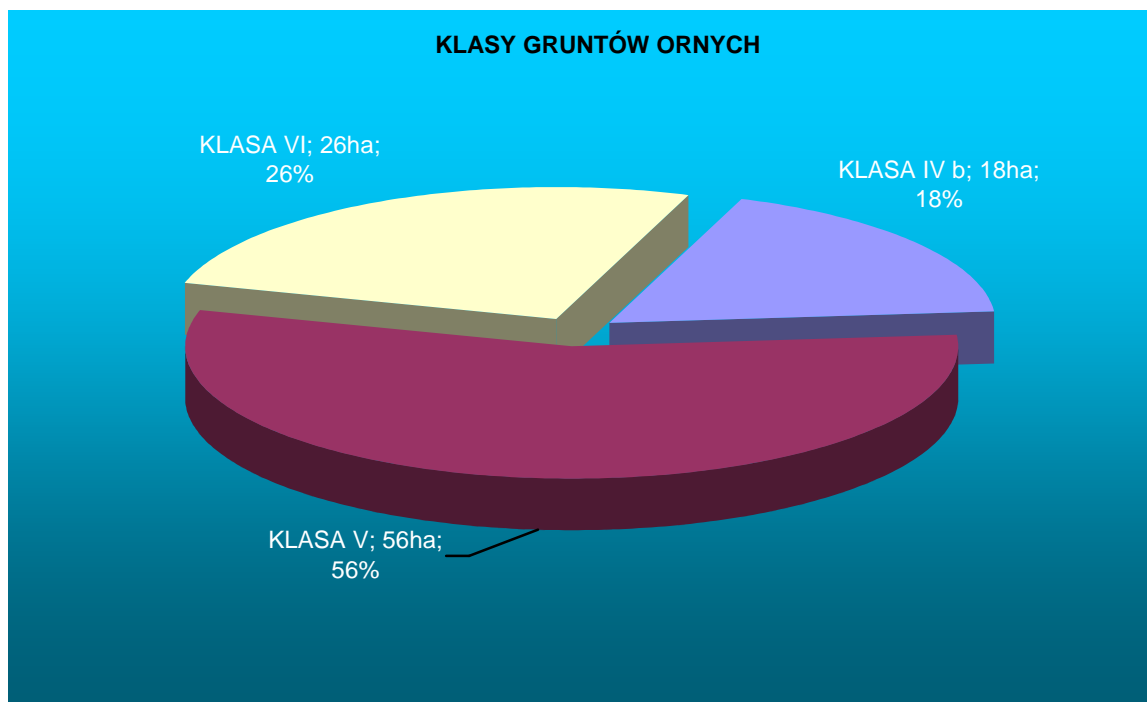
Poniższy wykres przedstawia strukturę gruntów w Walimiu.



Wykres nr 2. Struktura użytkowania gruntów.
Źródło: Urząd gminy Walim

Na obszarze wsi przeważają grunty o słabej kulturze rolnej, w przeważającej części w V klasie i w mniejszym stopniu w VI b i VI klasie. Nie występują w ogóle grunty orne I, II i III klasy.

Poniższy wykres przedstawia podział na klasy gruntów ornych



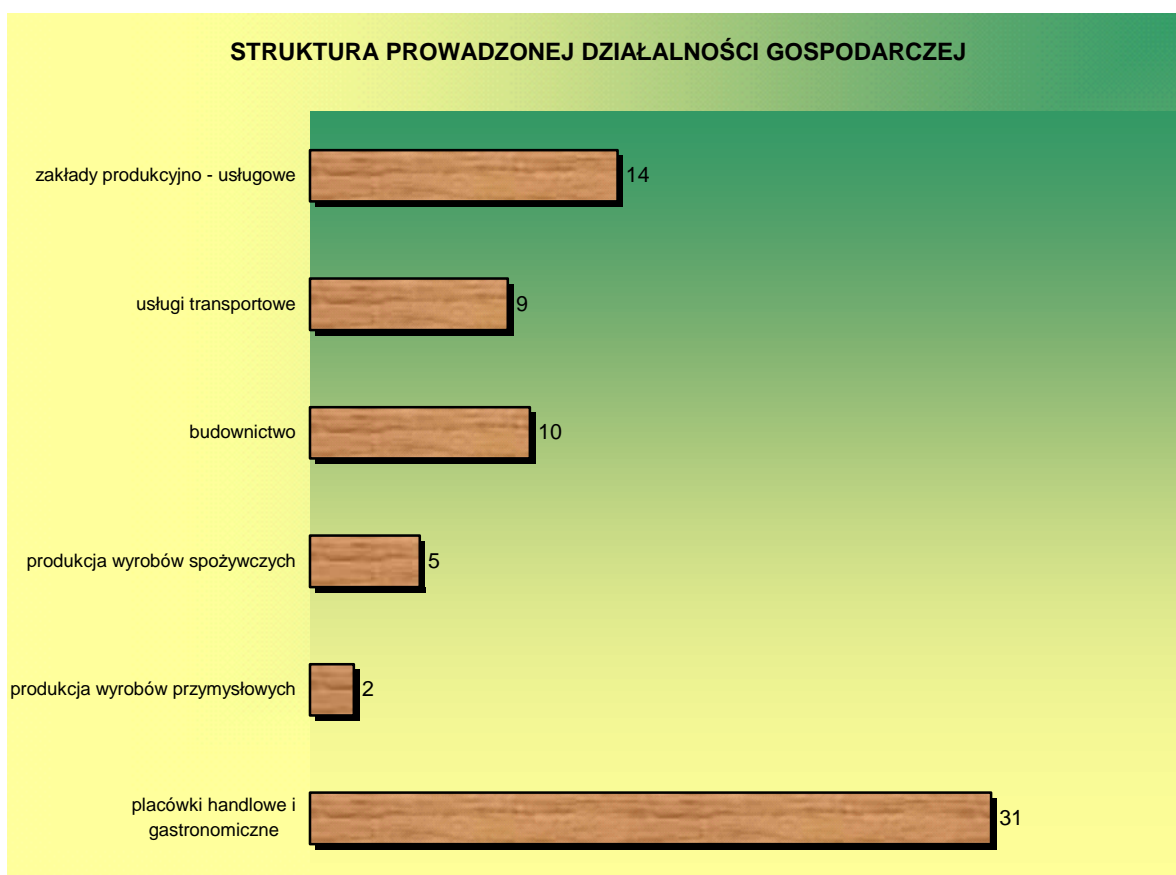
Wykres nr 3. Klasy gruntów ornych.
Źródło: Urząd gminy Walim

3.5. Podmioty gospodarcze

Na terenie Walimia działa 71 podmiotów gospodarczych. Największa część, tj. 31 podmiotów, to placówki handlowe i gastronomiczne, następnie działa 14 zakładów produkcyjno – usługowych, 10 w zakresie budownictwa, 9 w zakresie usług transportowych, 5 zajmuje się produkcją wyrobów spożywczych, a 2 produkcją wyrobów przemysłowych.

Poniższy wykres przedstawia strukturę prowadzonej działalności gospodarczej.

Natomiast w tabeli zawarto wszystkie podmioty gospodarcze.



Wykres nr 4. Struktura prowadzonej działalności gospodarczej.
Źródło: Urząd gminy Walim

Tabela nr 3. Lista podmiotów gospodarczych.

LP	NAZWISKO I IMIĘ	ADRES	NAZWA	BRANŻA
1.	Pietryga Krzysztof	Walim, ul. Wyszyńskiego 82	Usługi Leśne „JODŁA”	Usługi leśne
2.	Rutkowski Marek	Walim, Pl. Łokietka 4	Firma Handlowo – Usługowa	Handel
3.	Kruczek Małgorzata	Walim, ul. Kościuszki 49/2	Międzynarodowy Transport Ciężarowy	Transport
4.	Puchała Anna Maria	Walim, ul. 3-go Maja 14	EMPIE Antyki skup i sprzedaż	Handel
5.	Kohlschreiber Agnieszka	Walim, ul. 3-go Maja 17/6	PPHU FROTA Delikatesy Na Rogu	Handel, produkcja
6.	Puchała Grażyna	Walim, ul. 3-go Maja 14	Galeria IMPAST	Handel
7.	Szymańska Sylwia	Walim, ul. 3-go Maja 19	Firma Handlowo Usługowa „SYLWIA”	Usługi
8.	Myślińska Malwina	Walim, ul. 3-go Maja 2	FHU MM	Handel
9.	Świątek Krzysztof	Walim, ul. 3-go Maja 5/11	Usługi Transportowe	Usługi transportowe
10.	Kruczek Mariusz	Walim, ul. 3-go Maja 7/4	PH KRUKMAR	Handel, transport
11.	Kocjan Iwona	Walim, ul. 3-go Maja 9/3	DILAB - MED.	Laboratorium medyczne
12.	Kocjan Waldemar	Walim, ul. 3-go Maja 9/3	JW. HYDROKOMBUD	Usługi budowlane
13.	Maciaszczyk Monika	Walim, ul. Boczna 10/5	Doradztwo Finansowo – Kredytowe DUET	Doradztwo finansowe
14.	Frączkowska Aleksandra	Walim, ul. Boczna 10/5	Doradztwo Finansowe ZŁOTÓWKA	Doradztwo finansowe
15.	Juchniewicz Sławomir	Walim, ul. Boczna 5	Kwiaciarnia WIOLA	Handel
16.	Zając Krzysztof	Walim, ul. Długa 3E/5	Murarstwo – Melioracja	Murarstwo – Melioracja
17.	Janik Małgorzata	Walim, ul. Długa 3E/5	Przedsiębiorstwo Wielobranżowe	Budownictwo
18.	Janik Małgorzata	Walim, ul. Długa 5A/3	Indywidualna Specjalistyczna Praktyka Lekarska	Usługi lekarskie
19.	Janik Dariusz	Walim, ul. Długa 5A/3	Fizjoterapia	Fizjoterapia
20.	Nowak Małgorzata	Walim, ul. Długa 5c/1	Sklep Ogólnospożywczy Walim	Handel
21.	Wawrzyniak Edward	Walim, ul. Długa 5D/1	PPHU EDBUD	Budownictwo
22.	Sokół Iwona	Walim, ul. Konopnickiej 2/2	Sklep Wielobranżowy	Handel
23.	Frejek Krzysztof	Walim, ul. Kościuszki 11/4	Wideofilmowanie, Fotografowanie	Usługi
24.	Połeć Dariusz	Walim, ul. Kościuszki 14A	DAR – POL PHU Dariusz Połeć	Handel, usługi
25.	Jarek Julia	Walim, ul. Kościuszki 19/3	Firma handlowa	Handel
26.	Mikulska Elżbieta	Walim, ul. Kościuszki 2	Sklep Wielobranżowy	Handel
27.	Knerowicz Leszek Stanisław	Walim, ul. Kościuszki 3/1	WAPAN – Usługi transportowe	Transport
28.	Maj Zbigniew	Walim, ul. Kościuszki 39/3	Handel Detaliczny	Handel
29.	Grzegorzek Grzegorz	Walim, ul. Kościuszki 5/6	Handel Detaliczny Artykułami Rolno – Spożywczymi	Handel
30.	Matejczuk Stanisław	Walim, ul. Łokietka 5	Mechanika Blacharstwo Pojazdowe Hurt Detal Materiałów Samochodowych	Usługi, handel
31.	Nosal Dariusz	Walim, ul. Nowa Kolonia 2	PHU DAREK	Handel
32.	Połeć – Ścigała Jolanta	Walim, ul. Nowa Kolonia 2	Przedsiębiorstwo handlowo – Usługowe „JOLA”	Handel
33.	Senator Aleksander	Walim, ul. Piastowska ¾	Senator Kupno Sprzedaż Montaż Opon Używanych	Usługi
34.	Kwiatkowski Krzysztof	Walim, ul. Piastowska 9/7	Walim - Trans	Transport
35.	Kaniowski Janusz	Walim, ul. Piastowska 9/9	Sklep Wielobranżowy	Handel
36.	Kwiatkowska Urszula	Walim, ul. Różana 1	MAJA	Usługi
37.	Szczur Danuta	Walim, ul. Różana 19	DANA – Zakład Krawiecki	Usługi
38.	Mikulski Paweł	Walim, ul. Samorządowa 1/5	Usługi budowlane	Usługi budowlane
39.	Strzop Feliks	Walim, ul. Samorządowa 5/1	Handel Obwoźny	Handel
40.	Piątek Marek	Walim, ul. Słowackiego 5/4	WALIM – TRANS	Transport
41.	Pełdiak Roman	Walim, ul. Sowia 3/2	PPHU LIGE	Budownictwo
42.	Rubka Zenon	Walim, ul. Warszawska 3	AUTOZEN	Mechanika samochodowa
43.	Weiss Zenon	Walim, ul. Wiejska 1B	Firma Usługowa „ELZEN”	Usługi
44.	Jaskuła - Miernik Halina	Walim, ul. Wiejska 20	BIAŁA SOWA	Handel, gastronomia

45.	Mysliński Jerzy	Walim, ul. Wyspiańskiego 9	Hotelarstwo Gastronomia i Piekarnictwo	Handel, piekarnictwo
46.	Mysliński Grzegorz	Walim, ul. Wyspiańskiego 9	FHU ARKADY	Handel
47.	Myślińska Lucyna	Walim, ul. Wyspiańskiego 9	FHU LUCYNA	Handel, piekarnictwo
48.	Krup Paweł	Walim, ul. Wyszyńskiego 68	OGRODY PWP	Usługi
49.	Tyka Rafał	Walim, ul. Wyszyńskiego 12	MAGDA	Handel
50.	Szczybelski Krzysztof	Walim, ul. Wyszyńskiego 12/6	PHP MAK	Handel, piekarnictwo
51.	Tyka Danuta	Walim, ul. Wyszyńskiego 14/10	Firma Handlowa	Handel
52.	Tyka Marcin	Walim, ul. Wyszyńskiego 14/10	PH	Handel
53.	Pieper Marek	Walim, ul. Wyszyńskiego 14/9	PHP MAK, Firma Handlowa	Handel, piekarnictwo
54.	Stasiak Tomasz	Walim, ul. Wyszyńskiego 17/1	FHU TOMMI	Usługi
55.	Karpiński Robert	Walim, ul. Wyszyńskiego 25/5	FH ROBERTO	Handel
56.	Molenda Piotr	Walim, ul. Wyszyńskiego 26/1	PWU	Usługi, transport
57.	Paterek Waław	Walim, ul. Wyszyńskiego 26/4	Kompleksowe Usługi Pogrzebowe	Usługi, handel
58.	Paterek Ewa	Walim, ul. Wyszyńskiego 26/4	Kwiaciarnia EWA	Handel
59.	Kowalski Sławomir	Walim, ul. Wyszyńskiego 3	USŁUGI Instalacyjno - Budowlane	Budownictwo
60.	Kowalski Aleksander	Walim, ul. Wyszyńskiego 3	PPHU KAL	Budownictwo
61.	Strzop Henryk	Walim, ul. Wyszyńskiego 31/2	Handel Obwoźny HENPOL	Handel
62.	Morawski Marek	Walim, ul. Wyszyńskiego 34/11	Usługi Budowlane	Budownictwo
63.	Malinowski Wiesław	Walim, ul. Wyszyńskiego 37	MALIN ROL	Handel
64.	Górna Sylwia	Walim, ul. Wyszyńskiego 5	SMYK Artykuły Dziecięce	Handel
65.	Kasprzak Paweł	Walim, ul. Wyszyńskiego 58B	1). Transport Drogowy. Wywóz Nieczystości Stałych i Płynnych 2). Wywóz Nieczystości Stałych. Transport Drogowy)	Usługi, transport
66.	Kruczek Mirosław	Walim, ul. Wyszyńskiego 59/3	Usługi Ogólnobudowlano – Transportowe	Usługi Ogólnobudowlano – Transportowe
67.	Janiec Grzegorz	Walim, ul. Wyszyńskiego 83	Biuro Usług Budowlanych	Usługi budowlane
68.	Walenda Jacek	Walim, ul. Wyszyńskiego 92	Usługi Transportowe	Transport
69.	Klajber Andrzej	Walim, ul. Żeromskiego 3/1	PHP MAK	Handel, piekarnictwo
70.	Matuszyk Michał	Walim, Wyszyńskiego 22	Auto Speedway	Mechanika samochodowa
71.	Kohlschreiber Bogusław	Walim, ul. Kościuszki 13/7	PPHU KASIA` Delikatesy NA ROGU	Handel, transport

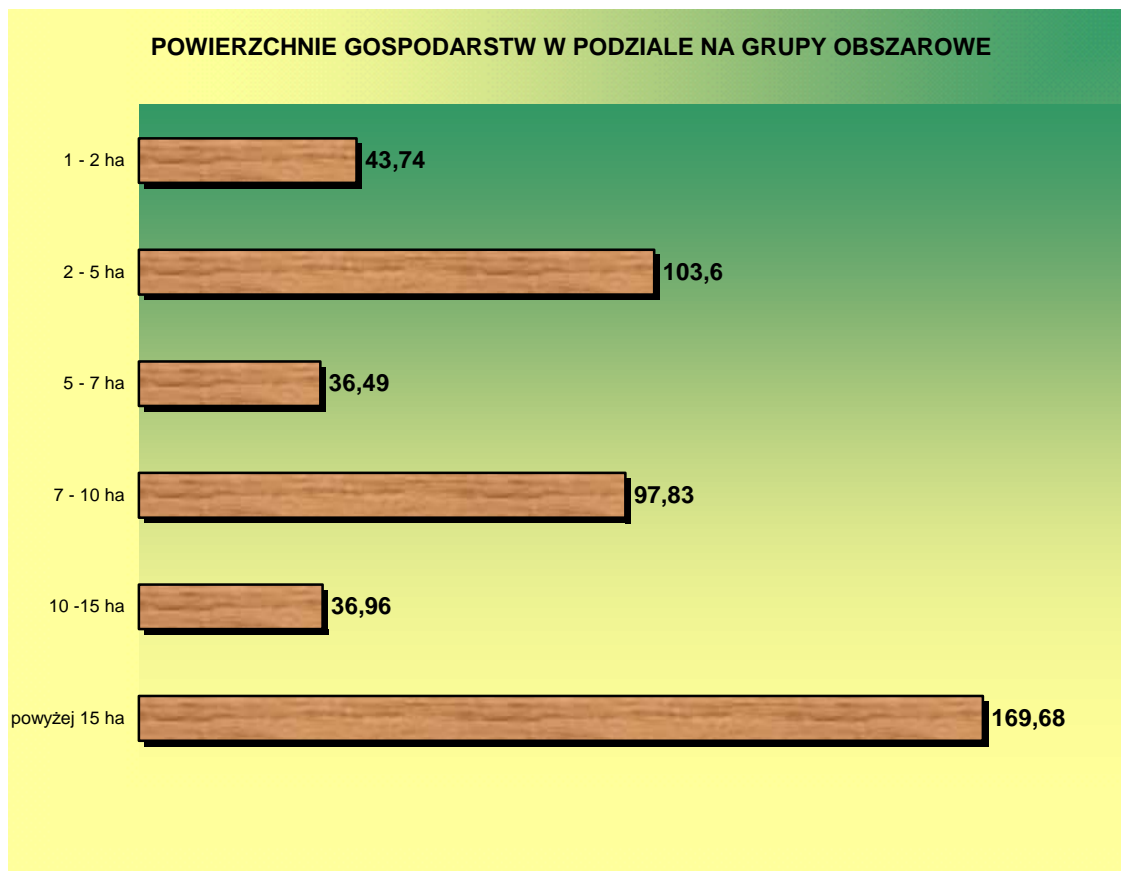
Źródło: Urząd Gminy Walim

3.6. Rolnictwo

Dane statystyczne Urzędu Gminy Walim podają, że na terenie Walimia znajduje się 97 gospodarstw rolnych o średniej wielkości gospodarstwa 5,0ha.

Powierzchnia gospodarstw ogółem wynosi 488ha.

Poniższy wykres przedstawia powierzchnie gospodarstw w ha w podziale na ich wielkość w poszczególnych grupach obszarowych.



Wykres nr 5. Powierzchnie gospodarstw w podziale na grupy obszarowe.
Źródło: Urząd gminy Walim

3.7. Infrastruktura techniczna

3.7.1. Sieć drogowa

Sieć drogowa Walimia stanowi dobre połączenia z zewnętrznym układem komunikacji regionu. Przez teren wsi przebiegają następujące drogi:

- droga wojewódzka Nr 383 – kierunek: Wałbrzych – Dzierżoniów
- drogi powiatowe:
 - Nr 3356 D – kierunek: Walim – Rzecznka - granica powiatu /Kłodzko/ - Sokolec – Nowa Ruda,
 - Nr 3375 D – kierunek: Walim – Glinno,
 - Nr 3376 D – kierunek: Toszowice – do drogi powiatowej nr 3375 D oraz Jugowice – Jawornik.

3.7.2. Sieć wodna

Walim jest zwodociagowany. Dostawcą wody do Walimia jest Wałbrzyskie Przedsiębiorstwo Wodociągów i Kanalizacji. Woda wodociągowa płynie z walimskich ujęć zlokalizowanych przy ulicy Warszawskiej i Kościuszki. Stan techniczny sieci wodociągowej jest dobry.

Długość sieci bez przyłączy wynosi 8,5km. Na sieci jest 89 przyłączy do budynków.

3.7.3. Sieć kanalizacyjna

Walim nie jest w pełni skanalizowany. Ścieki są przesyłane do oczyszczalni ścieków, która zlokalizowana jest na terenie gminy Walim we wsi Jugowice. Stan techniczny sieci kanalizacyjnej jest dobry.

Długość sieci bez przyłączy wynosi 5,6km. Na sieci jest 97 przyłączy do budynków.

3.7.4. Sieć gazowa

Dostawcą gazu sieciowego do Walimia jest Dolnośląska Spółka Obrotu Gazem Sp. z o.o. Gazownia Wałbrzyska. Wieś jest zgazyfikowana w 90%.

Przez Walim przechodzi jedna nitki sieci niskiego ciśnienia długości 9244mb.

3.7.5. Sieć ciepłownicza

Walim nie posiada sieci ciepłowniczej. Zaopatrzenie w ciepło odbywa się indywidualnie poprzez przydomowe kotłownie opalane gazem sieciowym, węglem bądź drewnem, a rzadziej prądem elektrycznym.

3.7.6. Sieć telekomunikacyjna

W Walimiu jedynym operatorem telefonii stacjonarnej jest Telekomunikacja Polska S.A. Ponadto dostępna jest usługa szerokopasmowego Internetu Neostrada.

Teren całej wsi pokryty jest zasięgiem sieci komórkowej wszystkich operatorów działających na terenie kraju. Poziom sygnału sieci komórkowej jest dobry.

3.8. Ochrona środowiska

Od 2002 roku Wałbrzych, miasto leżące nieopodal Walimia, jest jednym z nielicznych miast Dolnego Śląska, w którym nie notuje się przekroczeń norm czystości powietrza. To oczyszczenie sąsiedztwa spowodowało, że Walim jest wsią o czystym środowisku naturalnym.

3.8.1. Gospodarka odpadami

Na terenie wsi Walim nie ma zlokalizowanego wysypiska odpadów komunalnych. Mieszkańcy gromadzą odpady komunalne w pojemnikach przydomowych, które odbierane są przez dwie firmy Alba Dolny Śląsk z Wałbrzycha i Maxer Sp. z o. o. z Głuszycy. Odpady deponowane są odpowiednio na składowiskach odpadów: Gilów, Mioszów i Zawiszów.

Teren Walimia objęty jest systemem zbiórki segregowanych odpadów. Zbiórka surowców wtórnych realizowana jest w siedmiu punktach. Zbierane są: szkło zmieszane (bezbarwne i kolorowe), tektura, opakowania z tworzyw sztucznych typu PET.

3.8.2. Zasoby wodne

Oś hydrologiczną Walimia stanowi potok Walimka, który uchodzi do Bystrzycy, jednej z najgroźniejszych górskich rzek w Polsce. Jest prawobrzeżnym dopływem Bystrzycy, do której wpada w Jugowicach, na terenie gminy Walim.

Wszystkie ciek wodne terenu wsi leżą w dorzeczu Odry.

3.8.3. Obszary chronione

Niewielki obszar wsi Walim pokryty jest terenem **Parku Krajobrazowego Gór Sowich**. Park krajobrazowy obejmuje pasmo Gór Sowich w Sudetach Środkowych. Utworzony w 1991r., o powierzchni 6 897ha i poszerzony w 1996r. do obecnej powierzchni. Rozciąga się od Przełęczy Woliborskiej, aż po okolice Jedliny-Zdroju.

Na terenie Walimia leżą dwa pasma parku. Jedno pasmo leży tuż przy granicy z Głuszcą, u podnóża Włodarza. Drugie rozciąga się przy granicy z Rzeczką po Ostrą, Siedlików i przełęcz Walimską na terenie Walimia.

Park został stworzony z myślą o ochronie środkowej części Gór Sowich z najwyższym szczytem Wielką Sową.

Mimo że góry te nie posiadają wybitnych walorów przyrodniczych park utworzono, ze względu na wysokie walory krajoznawcze i krajobrazowe. W parku zachowały się partie pierwotnej Puszczy Sudeckiej. Góry Sowie są uważane za najstarszą część Sudetów, zbudowaną głównie z gnejsów. Znajduje się tu wiele pięknych potoków oraz grupiek skalnych. Teren jest obfity w lasy różnorodnych gatunków - świerka, modrzewia, buku, brzozy i sosny. Bujna jest roślinność, znajdziemy zarówno te pospolite okazy (borówka, jeżyna) jak też chronione i rzadko spotykane (dziewięsił bezłodygowy, lilia złotogłów). Spośród zwierząt spotkać można jelenia, sarnę, dziką, lisa, kunę, sowę włochatą, kreta, sokoła, myszołowa, bociana oraz wiele innych ciekawych gatunków.

3.8.4. Zasoby przyrodnicze

W niewielkich oczkach, które wypełniają dno zbiorników wodnych znajdujących się u podnóża wschodnich stoków masywu Włodarza występują traszki grzebieniaste, gatunek z Polskiej Czerwonej Księgi. Jest to cenne miejsce rozrodu płazów. Gatunki występujące również w tych zbiornikach to: traszka zwyczajna, traszka grzebieniasta, żaba trawna, jaszczurka żyworodna, żmija zygzakowata.

Natomiast zgodnie z Inwentaryzacją Przyrodniczą Województwa Dolnośląskiego zaproponowano nadać status użytku ekologicznego, ze względu na duże walory przyrodnicze, następującym miejscom:

- Strych i wieża kościoła pw. Św. Jadwigi w Walimiu, gdzie zamieszkuje kolonia rozrodcza kilkudziesięciu osobników jednego z 2 gatunków gacka,
- „Zapusty pod Przełęczą Walimską”. To obszar dawniej zagospodarowany (do dziś zauważalne podmurówki domów, pojedyncze stare drzewa, szpalery jaworów wzdłuż niegdyś istniejących dróg) obecnie porastający młodymi zbiorowiskami leśnymi o spontanicznym charakterze, z udziałem brzozy, świerka, jaworu, lipy, leszczyny, osiki i wierzb. Liczne wypływy powierzchniowe wód podziemnych tworzą bagienka i zastoiska, na których występują najliczniejsze w skali gminy populacje śnieżycy wiosennej, a także lilia złotogłów, pierwiosnka wyniosła, marzanka wonna i szereg cennych gatunków górskich jak jaskier platanolistny, róża alpejska czy bodziszek leśny. Obszar ten jest obecnie typowym nieużytkiem, jednak w przyszłości istnieje możliwość objęcia go planową gospodarką leśną. Z przyrodniczego i gospodarczego punktu widzenia znacznie korzystniejsze byłoby wyłączenie go z gospodarki i umożliwienie spontanicznego rozwoju tych zbiorowisk.

3.8.5. Pomniki przyrody

Na terenie Walimia znajdują się trzy pomniki przyrody, tj.:

- **Lipa drobnolistna** o obwodzie 540cm rośnie przy ul. Kilińskiego 3 i jest własnością Gminy Walim,
- **Naturalna forma skalna - Skała „Sepik”** znajduje się na zachodnim zboczu grzbietu Babiego Kamienia, na wysokości około 560m n.p.m. około 0,5km od dna doliny Walimianki. Obiekt znajduje się poza znakowanymi szlakami.
- **Naturalna forma skalna - Skałki „Babi kamień”** znajduje się nieco poniżej grzbietu Babiego Kamienia, na wysokości około 650m n.p.m. około 0,8km ponad dnem doliny Walimianki i około 150m na zachód od kulminacji grzbietu. Obiekt znajduje się poza oznakowanymi szlakami turystycznymi i jest dość trudno dostępny. Grupa skalna znajduje się w młodym lesie świerkowym.

3.8.6. Obszar Natura 2000

Europejska Sieć Ekologiczna Natura 2000 jest wyznaczona na europejskim terytorium państw członkowskich Unii Europejskiej w celu ochrony siedlisk przyrodniczych oraz gatunków roślin i zwierząt zagrożonych wyginięciem. Polska w ramach integracji z Unią Europejską, została zobowiązana do wyznaczenia na swoim terytorium sieci obszarów Natura 2000 na podstawie kryteriów określonych w Dyrektywie Siedliskowej i Dyrektywie Ptasiej dla wszystkich krajów członkowskich.

Zgodnie z określoną procedurą teren całego Walimia objęty jest specjalnym obszarem ochrony siedlisk PLH020071 – Ostoja Nietoperzy Gór Sowich.

3.8.7. Zasoby surowców mineralnych

Gmina Walim położona jest w całości w obrębie Kry Gnejsowej Gór Sowich stąd też prawie jedynym surowcem przydatnym do produkcji materiałów budowlanych są gnejsy, a brakuje innych odmian skał oraz piasków, żwirów i pospółek. W minimalnych ilościach występują jednak gliny zboczowe powstałe w wyniku procesów wietrzeniowych skał podłoża. Dotychczas nie wykonano badań jakościowych tych glin. W bardzo odległej przeszłości gliny były wykorzystywane do produkcji cegły w małych lokalnych cegielniach, a przy trasie do Dzierżoniowa, na terenie Walimia, znajdują się ślady po starych sztolniach, co świadczy o dawnej eksploatacji złóż rud srebra.

3.9. Oświata

Na terenie Walimia znajduje się jedna placówka oświatowa. Jest nią Zespół Szkół, w skład, którego wchodzi: Publiczne Gimnazjum i Publiczna Szkoła Podstawowa.

Publiczne Gimnazjum ma 8 oddziałów z łączną liczbą 151 uczniów. Naukę w gimnazjum prowadzi 17 pracowników pedagogicznych.

Publiczna Szkoła Podstawowa ma również 8 oddziałów z łączną liczbą 163 uczniów. Natomiast naukę w tej szkole prowadzi 18 pracowników pedagogicznych.

W Zespole Szkół zatrudnionych jest łącznie 15 pracowników obsługi i administracji. Zespół Szkół posiada 19 pomieszczeń do nauczania, z tego 15 lekcyjnych i 4 pracownie przedmiotowe – komputerowe, wspólną świetlicę oraz bibliotekę szkolną.

W szkołach odbywają się zajęcia pozalekcyjne, tj. nauki języka niemieckiego, wspomagające informatyczne, matematyczne, inne przedmiotowe oraz SKS, wędkarskie i taneczne.

Przy szkole podstawowej funkcjonuje stołówka szkolna, która żywi około 300 osób z tego 200 dzieci.

3.10. Kultura

Na terenie Walimia funkcjonuje Gminny Ośrodek Kultury.

W obiekcie, o powierzchni 690m², mieszczą się: sala widowiskowo – kinowa na 220 miejsc, tzw. sala lustrzana do zajęć w sekcjach zainteresowań, pomieszczenie siłowni, sala bankietowa na 120 miejsc, zaplecze kuchenne, pomieszczenia sanitarne na parterze i pierwszym piętrze, pomieszczenie Centrum Informacji Turystycznej i pomieszczenia piwniczne wykorzystywane jako kotłownia z częścią magazynową na opał.

W obiekcie prowadzone są zajęcia z dziećmi i młodzieżą. W ramach działalności ośrodka funkcjonują następujące grupy zainteresowań:

- sekcje taneczne:
 - tańca disco „iskierki I”
 - tańca disco „iskierki II”
 - „biedronki”
 - tańca break – dance

- sekcje:
 - plastyczna
 - karaoke
 - teatralno - kabaretowa
- zespoły:
 - wokalny „volta”
 - muzyczny (rock)
- kluby:
 - seniora
 - walki kapueyra
 - tańca towarzyskiego
 - krótkofalarski „sp6pko”
- tenisa stołowego
- siłownia „heros”.

Gminny Ośrodek Kultury jest organizatorem wielu imprez o różnym charakterze należących do nich:

- wydarzenia o charakterze turystycznym: rajdy szlakiem martyrologii, rajdy szlakiem Orłowicza, biwaki dla dzieci i młodzieży, wycieczki - klubu seniora
- wydarzenia o charakterze rozrywkowym: finały „wielkiej orkiestry świątecznej pomocy”, przeglądy teatrzyków dziecięcych „Sowa 2008”, bloki imprez w ferie zimowe, programy rozrywkowe: dzieci – dzieciom, walentynki, wieczory poezji w dzień kobiet , powitanie wiosny, koncerty zespołów muzycznych - wiosna, jak co rock, dzień dziecka, majówka rodzinna z blokiem imprez, impreza plenerowa w noc świętojańską, festyny wakacyjne, blok imprez - wakacje 2008, walimska jesień 2008, wystawa psów rasowych i nie rasowych, zabawy andrzejkowe. zabawy karnawałowe, bale sylwestrowe
- wydarzenia o charakterze sportowo rekreacyjnym: walimska zimówka - impreza motoryzacyjna, międzywiejskie zamieszki sprawnościowe, otwarty turniej w tenisa stołowego, zawody rowerowe, maraton tańca, dzień działacza kultury, wakacyjny turniej w tenisa stołowego, turniej w dźubaniu słonecznika
- działalność artystyczno-wystawiennicza: gminny konkurs plastyczny, wystawy okazjonalne w sali wystaw GOK

- działalność środowiskowa: mikołajki, wigilia-wieczór wigilijny, betlejemskie światelko pokoju, wspólne kolędowanie, wieczór kolęd i pastorałek, dzień niepodległości, wieczór artystyczny - spotkania z lokalnymi artystami.

3.11. Ochrona zdrowia

Mieszkańcy wsi w zakresie opieki medycznej korzystają z usług jednej jednostki, tj.: Niepublicznego Zakładu Opieki Zdrowotnej Śródmieście – Biały Kamień w Wałbrzychu, Przychodnia w Walimiu.

Pierwsza pomoc medyczna w ramach Zintegrowanego Systemu Ratownictwa, dla mieszkańców Walimia, realizowana jest przez Pogotowie Ratunkowe w Wałbrzychu.

Natomiast, w przypadku hospitalizacji, mieszkańcy korzystają ze Specjalistycznego Szpitala im. A. Sokołowskiego, Specjalistycznego Szpitala Zespołonego im. Stefana Batorego, Specjalistycznego Szpitala Ginekologiczno-Położniczego im. E. Biernackiego i Specjalistycznego Zespołu Opieki Zdrowotnej nad Matką i Dzieckiem w Wałbrzychu.

W przypadku zaopatrzenia w środki farmaceutyczne mieszkańcy mają możliwość skorzystania z apteki, znajdującej się na terenie Walimia a oddalonej ok. 200 metrów od ośrodków zdrowia.

3.12. Zasoby historyczne i kulturowe

Na terenie Walimia znajduje się wiele budowli, w tym zabytków, które zasługują na uwagę. Do najciekawszych należy zaliczyć:

- **Kościół parafialny św. Barbary** – Jest to budowla renesansowa z 1548r. z wieżą z 1777r., przebudowana w 1803/4r. Do 1654r. służył ewangelistom. Skromna budowla jednonawowa z wydzielonym wewnętrznym prezbiterium i potężną, kwadratową, oskarpowaną wieżą na osi, zwieńczoną ostrosłupowym hełmem. W wieży znajduje się kamienny portal z 1777r. o fantazyjnym wykroju. Wewnątrz bardzo skromne wyposażenie z barkową figurką Matki Boskiej z Dzieciątkiem z XVIII w.

Na terenie dawnego cmentarza przykościelnego stoi klasycystyczna kaplica grobowa Klinberga z 1810r. o frontonie nawiązującym do łuku triumfalnego.

W sąsiedztwie znajduje się piętrowa klasycystyczna plebania z 1815r. oraz kaplica grobowa Schneidera z 1817r.

- **Kościół pomocniczy św. Jadwigi** – Podobno w 1741r. wzniesiono tu kościół drewniany zastąpiony w latach 1748-51 murowanym ufundowanym przez H. W. von Zedlitz. Kościół był przebudowany w 1771 lub 1795r. Nosi cechy architektury barokowo – klasycystycznej. Salowy, z kwadratową wieżą na osi zwieńczoną hełmem. Po 1945r. nieużytkowany, w latach 1959-64 i 1975-76 odnowiony dla parafii katolickiej. Wewnątrz znajduje się skromne wyposażenie barokowe i klasycystyczne, częściowo dzieło miejscowego stolarza Klemmta. W ołtarzu olejny obraz patronki pędzla Heinachera z XVIII w. Stacje Drogi Krzyżowej z XIX w. malowane na blasze, przyniesione z kościoła parafialnego. W przedsionku trzy kamienne płyty epitafialne von Zedlitzów z XVII/XVIII w.
- **Kaplica grobowa Seylerów** – Murowana kaplica z 1800r. stoi powyżej Kościoła św. Jadwigi.
- **Dwór** – Barokowo – klasycystyczna budowla z XVIII w. znacznie przebudowana w XIX i XX w. Piętrowy, asymetryczny budynek nakryty dachem z lukarnami. Zachował skromny portal. Wokół dworu znajdują się pozostałości dawnego parku.
- **Zabudowania mieszkalne** – Walim posiada jeden z liczniejszych i ładniejszych zespołów zabudowań mieszkalnych. Składają się na niego budynki mieszkalne i gospodarcze o zróżnicowanych formach i konstrukcjach. Obok okazałych kamienic i willi są też chaty drewniane, drewniano – murowane, często z fragmentami szachulcowymi, pojawia się nawet konstrukcja przysłupowa. do cenniejszych należą między innymi:
 - budynek mieszkalny z końca XVIII w. – ul. Kilińskiego 3, parterowy z poddaszem użytkowym i piętrową wyżką na słupach,
 - budynek mieszkalny z ok.1870r. – ul. Kościuszki 6, obecnie budynek poczty,
 - budynek mieszkalny z 1704r. – ul. Wszyńskiego 8,
 - budynek mieszkalny i magazyn z XVIII/XIX w – ul. Wszyńskiego 13.

Do wielkich zasobów historycznych Walimia należą **Sztolnie Walimskie**. Te podziemne fabryki Walimia są jednym z siedmiu kompleksów, których tajemnice do dziś nie zostały rozwiązane. Jest to fragment olbrzymiego przedsięwzięcia, które hitlerowska organizacja TODT realizowała za pomocą robotników przymusowych obozu Gross - Rosen.

Od 1943 roku w rejonie Gór Sowich Niemcy prowadzili zakrojone na szeroką skalę i z ogromnym rozmachem prace budowlane pod wspólnym kryptonimem "Riese" ("Olbrzym"). Budowa nie została nigdy ukończona a jej pozostałością jest szereg podziemnych kompleksów i budowli naziemnych do dziś owianych mgłą tajemnicy, co do ich przeznaczenia. Niezwykłość tych obiektów od lat przyciąga w rejon Dolnego Śląska rzesze badaczy i poszukiwaczy przygód.

Sztolnie w Walimiu są udostępnione do zwiedzania dla turystów. Zgromadzonych jest w nich wiele eksponatów i dokumentów związanych z II wojną światową

Temperatura wewnątrz sztolni wynosi ok. 6°C, dlatego przy zwiedzaniu zalecana jest ciepła odzież. Zwiedzanie, z przewodnikiem, odbywa się codziennie i trwa ok. 40 min.

3.13. Sport i wypoczynek

W miejscowości Walim zlokalizowanych jest kilka obiektów i urządzeń sportowo rekreacyjnych, tj.:

- Boisko Sportowe Klubu Sportowego WALIM, gdzie mecze ligowe rozgrywa Klub Sportowy WALIM,
- Wyciąg orczykowy „OSTRA GÓRA” stanowiący własność prywatną,
- Wyprawy Terenowe „TOMMI” realizujący usługi w zakresie przejazdów quadami, wypraw terenowych, imprez plenerowych, poszukiwania skarbów itp. – stanowi własność prywatną.

Wypoczynkowi i rekreacji służą gospodarstwa agroturystyczne funkcjonujące na terenie sołectwa Walim, tj.:

- Zajazd Hubert
- Gospodarstwo agroturystyczne Biała Sowa Halina i Andrzej Miernik,
- Gospodarstwo agroturystyczne Na Wzgórzu Dorota Węglowska,
- Gospodarstwo agroturystyczne Leszczynowe Wzgórze Wiesław Bronowicki,
- Gospodarstwo agroturystyczne Pod Starym Puchaczem Marek Apanasewicz,
- Gospodarstwo agroturystyczne Słoneczna Dolina Krzysztof Motowilczuk.

4. ANALIZA SWOT

Nazwa techniki analitycznej SWOT jest akronimem angielskich słów *Strengths* – **mocne strony**, *Weaknesses* – **słabe strony**, *Opportunities* – **szanse**, *Threats* – **zagrożenia**. Polega na posegregowaniu posiadanych informacji metodą analizy wewnętrznego i zewnętrznego środowiska miejscowości.

Głównym celem analizy SWOT było określenie aktualnej i perspektywicznej pozycji miejscowości Walim oraz prognoza strategii postępowania. Zakres rodzajowy czynników, które mają wpływ na analizę miejscowości jest bardzo szeroki. Z jednej strony są to czynniki zewnętrzne i wewnętrzne a z drugiej pozytywne i negatywne. Skuteczna ich identyfikacja jest podstawą analizy miejscowości. Pomocnym w celu identyfikacji tych czynników jest schemat dzielący analizę miejscowości metodą SWOT na cztery kategorie:

- wewnętrzne pozytywne (mocne strony). Identyfikacja mocnych stron wynika ze znajomości miejscowości przez jej mieszkańców. Im ta znajomość jest głębsza, tym wynik analizy jest bardziej efektywny. Mocne strony są prezentacją atutów, zalet i tego, co jest przewagą miejscowości. Są przede wszystkim podstawą rozwoju.
- wewnętrzne negatywne (słabe strony). Identyfikacja słabych stron przebiega podobnie jak identyfikacja mocnych stron i jest wynikiem znajomości miejscowości przez jej mieszkańców. Słabe strony są określeniem słabości, barier i wad, jakimi charakteryzuje się miejscowość. Należy nad nimi pracować.
- zewnętrzne pozytywne (szanse). Identyfikując je należy znaleźć w otoczeniu miejscowości kluczowe czynniki, które pozwolą na szansę korzystnej zmiany, ekspansję i rozwój oraz pokonanie barier znajdujących się w otoczeniu. Należy zidentyfikować wszystkie szanse i je wykorzystywać.
- zewnętrzne negatywne (zagrożenia). Identyfikując je należy w otoczeniu znaleźć kluczowe czynniki, które są przeszkodą dla rozwoju lub ekspansji miejscowości, stwarzają niebezpieczeństwo zmian niekorzystnych. Zagrożenia mają negatywny wpływ przede wszystkim na perspektywy rozwoju miejscowości. Należy je eliminować i unikać ich.

Przedstawiony poniżej zbiór informacji o mocnych i słabych stronach miejscowości oraz szansach i zagrożeniach jest wypadkową wiedzy mieszkańców o jej obecnym stanie i potrzebach w ramach poszczególnych obszarów życia społeczno – gospodarczego.

MOCNE STRONY

- POŁOŻENIE GEOGRAFICZNE
- WALORY PRZRODNICZE, KRAJOBRAZOWE I TURYSTYCZNE
- ATRAKCJA TURYSTYCZNA – SZTOLNIE WALIMSKIE
- UJĘCIA CZYSTEJ WODY I ŹRÓDŁA WODY MINERALNEJ
- ARCHITEKTURA I ZABYTKI
- CZYSTE ŚRODOWISKO
- WARUNKI NARCIARSKIE – ROZWÓJ SPORTÓW ZIMOWYCH
- GOSPODARSTWA AGROTURYSTYCZNE
- GOSPODARSTWA I PRZETWÓRSTWO EKOLOGICZNE
- BAZA TURYSTYCZNA I NOCLEGOWA
- PARK KRAJOBRAZOWY GÓR SOWICH
- BRAK PRZEMYSŁU
- INFRASTRUKTURA TECHNICZNA (sieć wodociągowa-kanalizacyjna, sieć gazociągowa, sieć telekomunikacyjna, internet, sieć drogowa)
- BLISKOŚĆ DUŻYCH MIAST
- ROZWINIĘTA SIEĆ DRÓG
- ROZWÓJ BUDOWNICTWA
- KOLEJ WALIMSKA
- ZAANGAŻOWANIE SPOŁECZNE
- CZYSTOŚĆ I PORZĄDEK W MIEJSCOWOŚCI
- OBIEKTY SPORTOWE
- DUŻA SIEĆ SKLEPÓW

SŁABE STRONY

- NIEKORZYSTNY WIZERUNEK MIEJSCOWOŚCI /pozostałość po zakładach Iniarskich – gruzowisko/
- ZŁY STAN TECHNICZNY BUDYNKÓW
- ZŁY STAN DRÓG
- BRAK GASTRONOMII TURYSTYCZNEJ
- BRAK PORZĄDKU I ESTETYKI W MIEJSCOWOŚCI /komórki, szopy, płoty/
- BRAK KANALIZACJI W CZĘŚCI WALIMIA
- EMIGRACJA MŁODEGO POKOLENIA
- MAŁA AKTYWNOŚĆ MIESZKAŃCÓW
- SŁABO ROZWINIĘTA AGROTURYSTYKA
- BRAK MIEJSC PRACY
- BRAK KOMISARIATU POLICJI
- BRAK INFRASTRUKTURY TURYSTYCZNEJ
- SŁABE OŚWIETLENIE ULICZNE
- BRAK BASENU, KĄPIELISKA
- ZŁE OZNAKOWANIE I PRZYGOTOWANIE SZLAKÓW TURYSTYCZNYCH
- WĄSKIE ULICE
- STAN TECHNICZNY MOSTÓW
- BRAK PARKINGÓW
- BRAK MEŁEJ INFRASTRUKTURY /ławki, kosze, tablice informacyjne/
- STARA SIEĆ WODOCIĄGOWA I KANALIZACYJNA W CZĘŚCI WALIMIA
- RABUKOWA GOSPODARKA LEŚNA
- PIJAŃSTWO W MIEJSCACH PUBLICZNYM
- ZUBOŻAŁE SPOŁECZEŃSTWO
- BEZROBOCIE
- NIEWYSTARCZAJĄCE ODŚNIEŻANIE DRÓG
- OKRESOWY BRAK WODY
- ZANIECZYSZCZONA RZEKA

- BRAK SALI GIMNASTYCZNEJ

- BRAK CHODNIKA WALIM – JUGOWICE
- SŁABO ROZWINIĘTA SIEĆ HOTELOWO – GASTRONOMICZNA
- SŁABE ROLNICTWO
- MAŁA LICZBA MIESZKAŃCÓW WYKSZTAŁCONYCH
- BRAK LUDZI Z INICJATYWĄ
- NIEPRACUJĄCY I KORZYSTAJĄCY Z POMOCY SPOŁECZNEJ MŁODZI LUDZIE
- BRAK ODPOWIEDZIALNYCH PRACOWNIKÓW W ABK I URZĘDZIE GW
- PODATKI OD NIERUCHOMOŚCI
- NIEWYSTARCZAJĄCA PROMOCJA WALIMIA
- MAŁA DOSTĘPNOŚĆ DO USŁUG MEDYCZNYCH
- STARZEJĄCE SIĘ SPOŁECZEŃSTWO WALINIA
- PRZESTĘPCZOŚĆ MŁODOCIANYCH
- ZAGROŻENIE POWODZIĄ
- BRAK TOALET
- BRAK SPORTU

SZANSE

- ŚRODKI UNIJNE
- ROZWÓJ PRZEMYSŁU
- NOWE MIEJSCA PRACY
- ORGANIZACJA EURO 2012
- PROMOCJA TURYSTYCZNA REGIONU DOLNEGO ŚLĄSKA
- ROZWÓJ TURYSTYKI I SPORTU
- ROZWÓJ GÓRNICTWA
- USTABILIZOWANA POLITYKA NOWEGO RZĄDU
- ROZWÓJ PRZEDSIĘBIORCZOŚCI
- WZROST PŁAC
- WZROST ZAMOŻNOŚCI
- OTWARCIE I BLISKOŚĆ GRANIC
- WSPÓŁPRACA Z POWIATEM, WOJEWÓDZTWEM I GMINAMI PAŃSTW EUROPEJSKICH
- ROZWÓJ PRZEMYSŁU PIWOWARSKIEGO
- STABILNOŚĆ POLITYCZNA W KRAJU I EUROPIE
- ODPOWIEDNI LUDZIE ZAANGAŻOWANI W PRACĘ NA RZECZ WALIMIA
- PLAN ROZWOJU WALIMIA
- MIEJSCOWY PLAN ZAGOSPODAROWANIE PRZESTRZENNEGO
- DOBRE PLANOWANIE – PROJEKTY
- POPRAWA ESTETYKI WALIMIA
- MODERNIZACJA DRÓG
- REWITALIZACJA LINII KOLEJOWEJ
- ROZWÓJ BUDOWNICTWA
- ZAINTERESOWANIE TERENAMI
- OFERTA DZIAŁEK SIEDLISKOWYCH
- CZYSTE EKOLOGICZNIE TERENY NA INFRASTRUKTURĘ TURYSTYCZNĄ
- LEPSZY DOSTĘP MŁODZIEŻY DO EDUKACJI

- ORGANIZACJA EXPO WE WROCŁAWIU
- BLISKOŚĆ WALIMIA DO WROCŁAWIA I DO AUTOSTRADY

- ROZWÓJ STOLICY REGIONU – WROCŁAWIA
- PRZYCHYLNOŚĆ WŁADZ CENTRALNYCH I LOKALNYCH
- WSPÓLNE DZIAŁANIE W RAMACH GMIN SOWIOGÓRSKICH
- ROZWÓJ SĄSIEDNICH MIAST
- CZŁONKOWSTWO W UE
- WEJŚCIE DO STREFY SCHENGEN
- UNIA WALUTOWA
- NAPŁYW KAPITAŁU DO POLSKI
- PODNOSZENIE KWALIFIKACJI ZAWODOWYCH BEZROBOTNYCH
- ROZWÓJ USŁUG I ŚWIADCZEŃ DLA WYMAGAJĄCYCH WSPARCIA
- BAZA SZKOLNO - NAUKOWA

ZAGROŻENIA

- UCIECZKA MODZIEŻY I FACHOWCÓW ZA GRANICĘ
- BRAK BEZPIECZEŃSTWA /komisariat policji/
- KRYZYS GOSPODARCZY W KRAJU I NA ŚWIECIE
- NACJONALIZM NIEMIECKI
- ZAGROŻONY WODOCIĄG WAŁBRZYSKI
- POLITYKA KRAJU I POLITYKA UNII EUROPEJSKIEJ
- BARIERY ADMINISTRACYJNE
- NIE WYKORZYSTANIE ŚRODKÓW UNIJNYCH
- BAŁAGAN PO ZAKŁADACH LNIARSKICH – BRAK EGZEKUCJI PRAWA
- HANDEL NARKOTYKAMI
- ZANIECZYSZCZENIE ŚRODOWISKA
- NIEKORZYSTNA ZMIANA KLIMATU
- BRAK ROLNICTWA
- WYCINKA LASÓW
- BRAK PATRIOTYZMU
- UNIA WALUTOWA
- NIEWŁAŚCIWA POLITYKA ZAGRANICZNA
- KONKURENCJA PRZY POZYSKIWANIU ŚRODKÓW UNIJNYCH
- NIEKORZYSTNA LEGISLACJA
- POWRÓT KOMUNIZMU
- NIEUREGULOWANA GOSPODARKA WODNO – ŚCIEKOWA
- POWODŹIE
- ZBYT ROZWINIĘTY HANDEL ARTYKUŁAMI MONOPOLOWYMI
- CHOROBY SPOŁECZNE
- ROZBÓJ I KRADZIEŻE
- BRAK PRACY
- UBOŻENIE SPOŁECZEŃSTWA
- BRAK NADZORU NAD MŁODZIEŻĄ
- MAŁA AKTYWNOŚĆ MŁODZIEŻY I SPOŁECZNA

- PESYMIZM, KRELYKARYZM, KSENOFOBIA

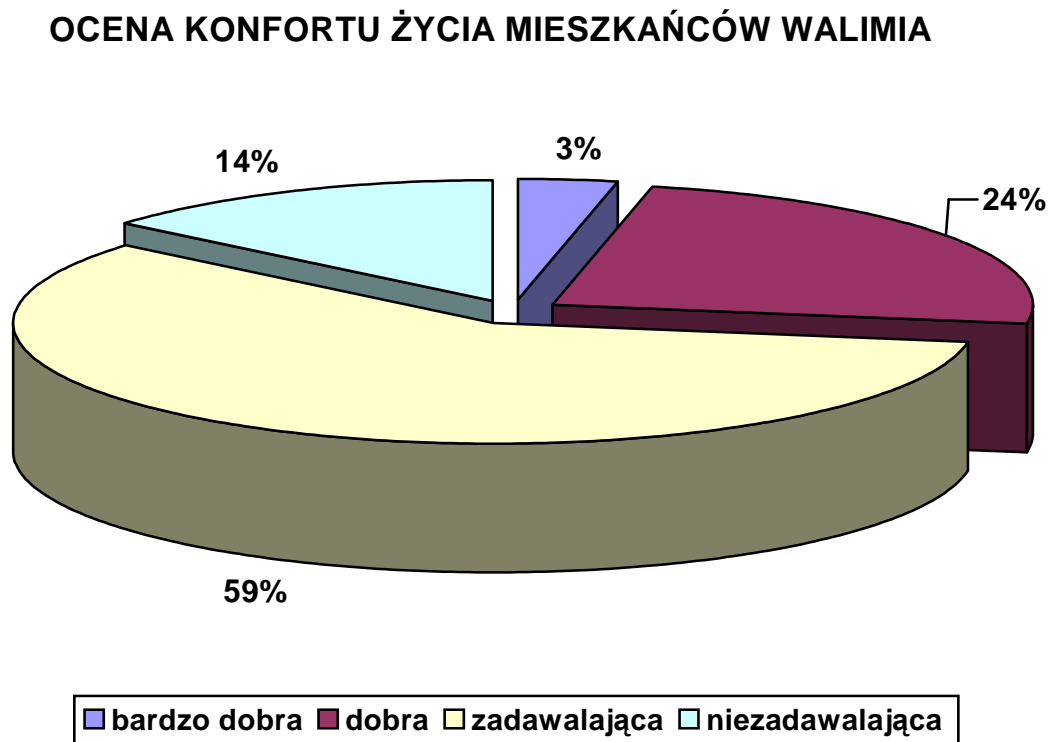
5. OCENA SYTUACJI SPOŁECZNO – GOSPODARCZEJ

Mieszkańcy Walimia w trakcie debaty, na podstawie przeprowadzonych ankiet, dokonali oceny sytuacji społeczno – gospodarczej.

W pierwszej ankiecie określili komfort życia w Walimiu w porównaniu z pozostałymi ośmioma miejscowościami należącymi do gminy Walim. Mieszkańcy dokonali oceny w następujących kategoriach:

- bardzo dobra
- dobra
- zadawalająca
- niezadawalająca.

Wyniki oceny w poszczególnych kategoriach przedstawia poniższy wykres.



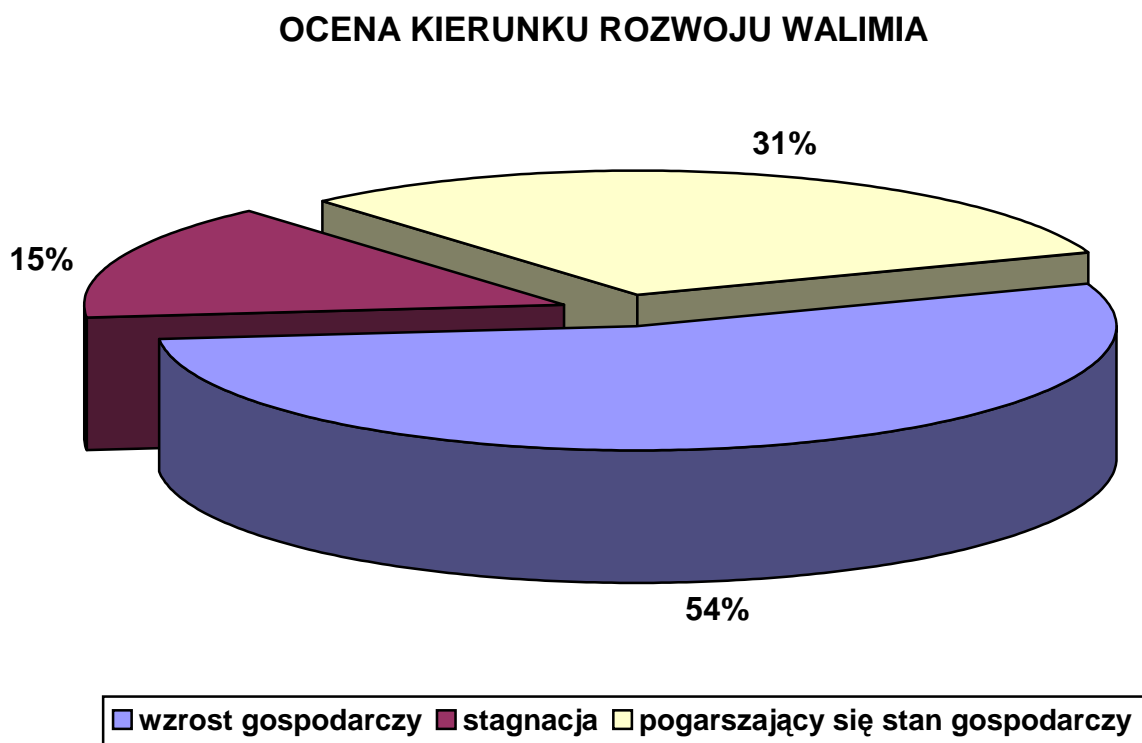
Wykres nr 6. Ocena komfortu życia mieszkańców Walimia.
Źródło: Urząd gminy Walim

W drugiej ankiecie mieszkańcy Walimia dokonali oceny kierunku rozwoju. w jakim ich zdaniem podąża miejscowość, w porównaniu z pozostałymi ośmioma miejscowościami należącymi do gminy Walim.

Mieszkańcy dokonali oceny w następujących kategoriach:

- wzrost gospodarczy
- stagnacja
- pogarszający się stan gospodarczy.

Wyniki oceny w poszczególnych kategoriach przedstawia poniższy wykres.



Wykres nr 7. Ocena kierunku rozwoju Walimia.
Źródło: Urząd gminy Walim

6. WYBÓR PRZEDSIĘWZIĘĆ

Mieszkańcy Walimia w trakcie debaty, indywidualnie, formułowali listę przedsięwzięć inwestycyjnych, które w ich osobistej ocenie powinny być realizowane w miejscowości.

Powstała lista dziesięciu zadań, które następnie zostały poddane ocenie w skali od 1 do 10 punktów.

Ocena punktowa została zidentyfikowana w następujący sposób:

- *ZADANIA MAŁO WAŻNE* - punkty - 1, 2, 3;
- *ZADANIA WAŻNE* - punkty - 4, 5, 6, 7;
- *ZADANIA BARDZO WAŻNE* - punkty - 8, 9, 10.

Poniższa tabela przedstawia wyniki sum punktów w powyżej wyszczególnionych przedziałach punktowych.

Tabela nr 4. Wyniki głosowania nad zadaniami inwestycyjnymi.

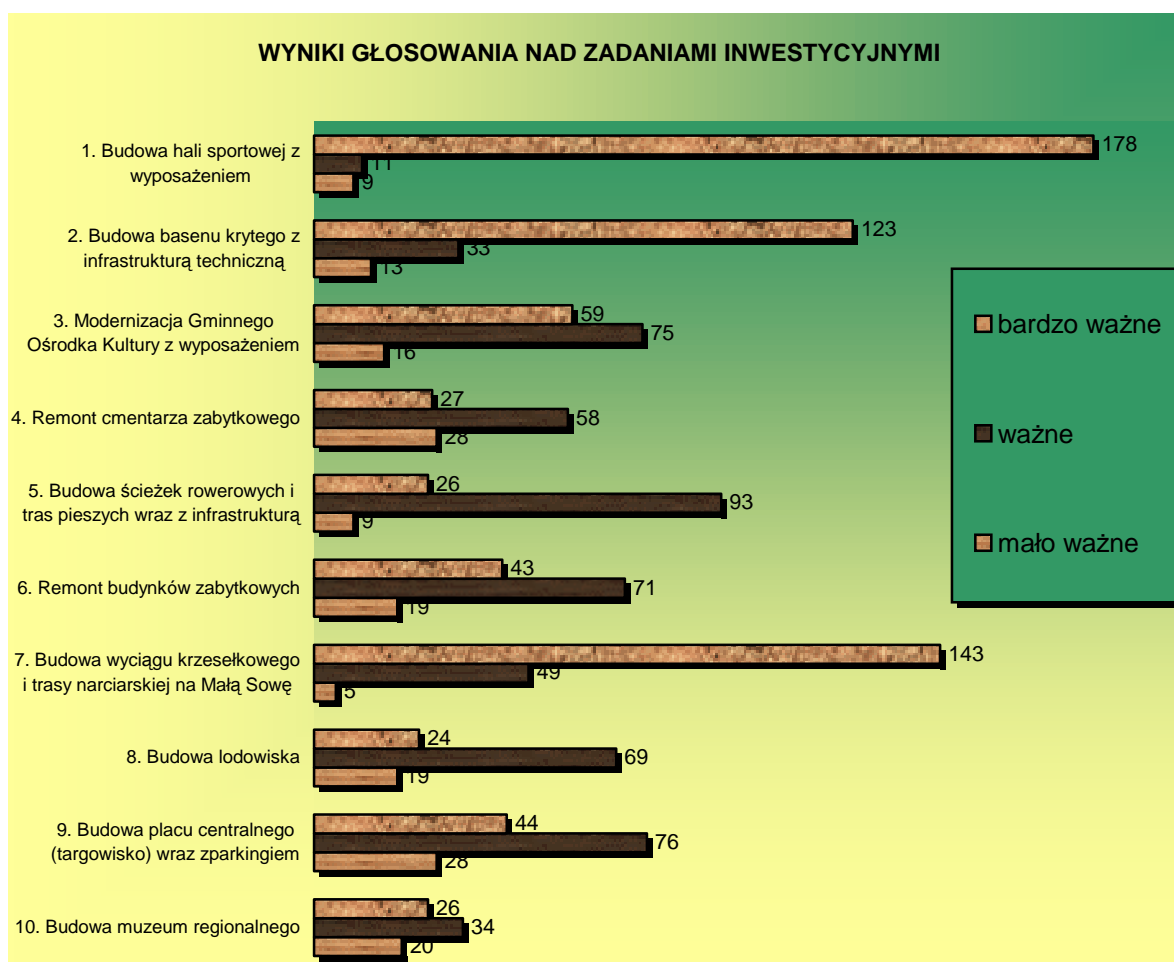
Numer zadania	Nazwa	Mało ważne				Ważne					Bardzo ważne			
		1	2	3	Suma punktów 1 ÷ 3	4	5	6	7	Suma punktów 4 ÷ 7	8	9	10	Suma punktów 8 ÷ 10
1	Budowa hali sportowej z wyposażeniem	3	0	2	9	1	0	0	1	11	1	10	8	178
2	Budowa basenu krytego z infrastrukturą techniczną	1	3	2	13	1	3	0	2	33	7	3	4	123
3	Modernizacja Gminnego Ośrodka Kultury z wyposażeniem	2	1	4	16	1	1	4	6	75	5	1	1	59
4	Remont cmentarza zabytkowego	2	4	6	28	4	3	1	3	58	1	1	1	27
5	Budowa ścieżek rowerowych i tras turystycznych wraz z infrastrukturą	2	2	1	9	6	5	5	2	93	2	0	1	26
6	Remont budynków zabytkowych	1	3	4	19	2	6	2	3	71	3	1	1	43
7	Budowa wyciągu krzesełkowego i trasy narciarskiej na Małą Sowę	2	0	1	5	1	1	2	4	49	1	5	9	143
8	Budowa lodowiska	2	4	3	19	6	3	5	0	69	3	0	0	24
9	Budowa placu centralnego (targowisko) wraz z parkingiem	1	4	3	18	3	1	4	5	76	1	4	0	44
10	Budowa muzeum regionalnego	10	5	0	20	1	3	3	1	34	2	0	1	26

Mieszkańcy Walimia, bardzo wyraźnie, najwyżej w ocenie punktowej jako bardzo ważne zadania do realizacji, określili potrzebę realizacji trzech zadań, tj.:

- nr 1 – Budowa hali sportowej z wyposażeniem,
- nr 2 – Budowa basenu krytego z infrastrukturą techniczną,
- nr 7 – Budowa wyciągu krzesełkowego i trasy narciarskiej na Małą Sowę;

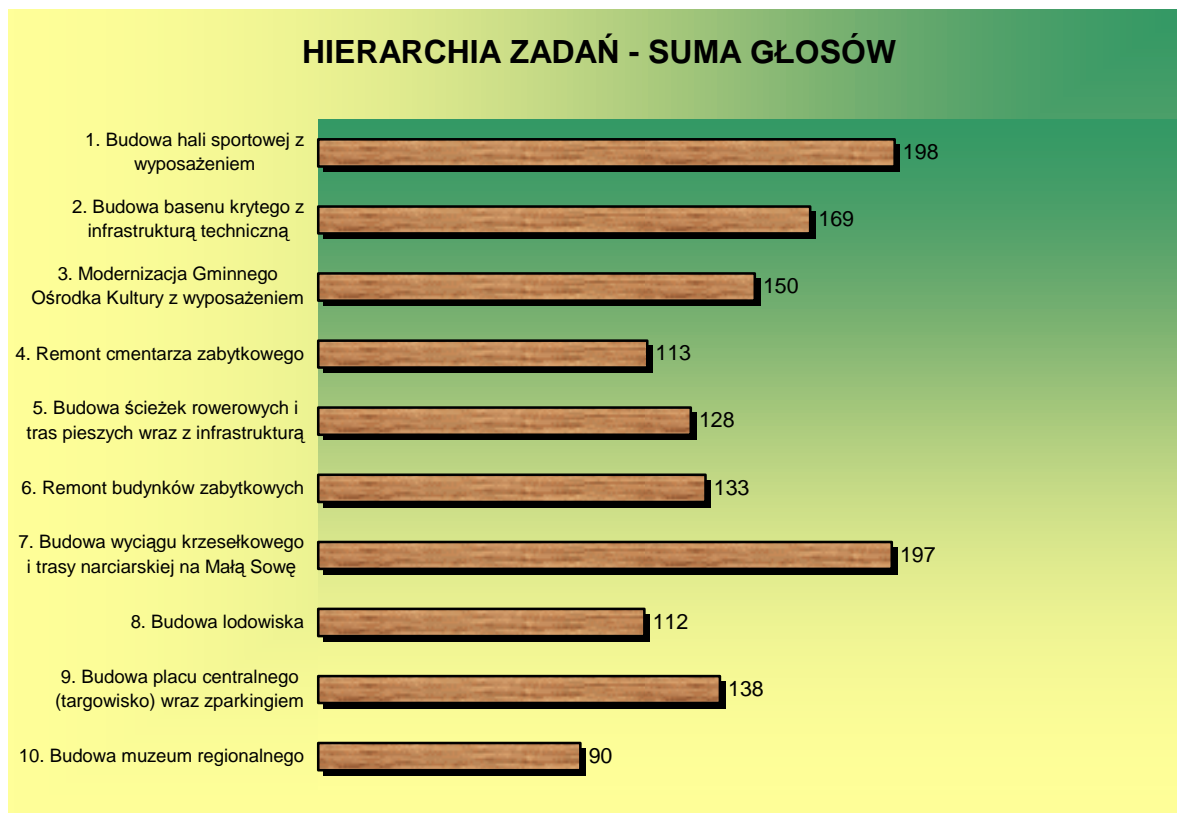
które otrzymały najwięcej głosów w skali.

Poniższy wykres przedstawia sumę głosów oddanych przez mieszkańców w trzech wyróżnionych pozycjach skali ważności.



Wykres nr 8. Wyniki głosowania nad zadaniami inwestycyjnymi.

Poniższy wykres przedstawia wyniki po zsumowaniu wszystkich głosów w trzystopniowej skali ważności, na podstawie, których powstała hierarchia zadań inwestycyjnych.



Wykres nr 9. Hierarchia zadań – suma wszystkich głosów.

Zgodnie z wynikami głosowania miejsca na liście zadań są następujące.

Tabela nr 5. Lista rankingowa.

MIEJSCE	NAZWA ZADANIA
1	Budowa hali sportowej z wyposażeniem
2	Budowa wyciągu krzesełkowego i trasy narciarskiej na Małą Sowę
3	Budowa basenu krytego z infrastrukturą techniczną
4	Modernizacja Gminnego Ośrodka Kultury z wyposażeniem
5	Budowa placu centralnego (targowisko) wraz z parkingiem
6	Remont budynków zabytkowych
7	Budowa ścieżek rowerowych i tras pieszych wraz z infrastrukturą
8	Remont cmentarza zabytkowego
9	Budowa lodowiska
10	Budowa muzeum regionalnego

7. WIELOLETNI PLAN INWESTYCYJNY

Wieloletni Plan Inwestycyjny Walimia zawiera zadania, które zostały zgłoszone przez mieszkańców Walimia, jako propozycje do „Planu Odnowy Miejscowości Walimia na lata 2007-2015”. Wybrany przez mieszkańców, spośród listy rankingowej

zadaniem priorytetowym jest

MODERNIZACJA GMINNEGO OŚRODKA KULTURY Z WYPOSAŻENIEM

Zadanie to planuje się do realizacji w ramach dofinansowania, ze środków Europejskiego Funduszu Rolnego na rzecz Rozwoju Obszarów Wiejskich. Dofinansowanie to - zgodnie z wytycznymi - nie może być większe niż 500 000zł.

Pozostałe inwestycje będą realizowane przy udziale budżetu gminy i dostępnych funduszy pozabudżetowych (unijnych i krajowych).

Zadanie priorytetowe nie posiada dokumentacji technicznej. Pozostałe zadania, z wyjątkiem jednego, również ich nie posiadają. Dokumentacja ta będzie sporządzana systematycznie w miarę możliwości finansowych.

Kosztorys zadania pn. Budowa hali sportowej z wyposażeniem przewyższa kwotę 5 mln złotych. Maksymalne dofinansowanie ze środków Europejskiego Funduszu Rolnego na rzecz Rozwoju Obszarów Wiejskich wynosi 500 000zł, co stanowi poniżej 10% wartości zadania. W związku z powyższym Gmina planuje zgłosić przedmiotowe zadanie do realizacji w ramach Regionalnego Programu Operacyjnego gdzie może otrzymać dofinansowanie wielkości 75% wartości zadania.

Do WPI nakłady inwestycyjne na zadanie priorytetowe zostały określone szacunkowo.

Tabela nr 6. Wieloletni Plan Inwestycyjny Walimia.

NAZWA ZADANIA	Nakłady całkowite	Dofinansowanie	Środki własne	Rok realizacji
Modernizacja Gminnego Ośrodka Kultury z wyposażeniem	1 100 000	500 000	600 000	2008
Budowa hali sportowej z wyposażeniem	zдание zostanie zgłoszone do Regionalnego Programu Operacyjnego			2009-10
Budowa wyciągu krzeselkowego i trasy narciarskiej na Małą Sowę	brak danych	-	-	2010
Budowa basenu krytego z infrastrukturą techniczną	brak danych	-	-	2011
Budowa placu centralnego (targowisko) wraz z parkingiem	brak danych	-	-	2011
Remont budynków zabytkowych	brak danych	-	-	2012
Budowa ścieżek rowerowych i tras pieszych wraz z infrastrukturą	brak danych	-	-	2012
Remont cmentarza zabytkowego	brak danych	-	-	2013
Budowa lodowiska	brak danych	-	-	2013-14
Budowa muzeum regionalnego	brak danych	-	-	2015

8. OPIS ZADANIA PRIORYTETOWEGO

8.1. Opis stanu istniejącego

Zadaniem priorytetowym jest Modernizacja Gminnego Ośrodka Kultury z wyposażeniem. Gminny Ośrodek Kultury jest budynkiem wolnostojącym o trzech kondygnacjach i dwóch konstrukcjach dachowych; jednej z dachem płaskim pokrytym papą, drugim z dachem spadzistym pokrytym dachówką.

Jest to obiekt poniemiecki, który przeszedł remont kapitalny w 1964r. Od tego czasu poddano modernizacji salę bankietową w 1996r., pomieszczenie Centrum Informacji Turystycznej w 2005r. i zaplecze kuchenne w 2005r. i wymieniono instalację gazową.

Remontu wymaga system grzewczy z 1964r. z piecem miałowo – węglowym z 2005r. Instalacja centralnego ogrzewania jest mocno wyeksploatowana.

Instalacja elektryczna znajdująca się w obiekcie wymaga dokonywania częstych napraw.

Nie zmodernizowana jest również instalacja wodno – kanalizacyjna.

Obiekt charakteryzuje się bardzo dużym zużyciem, posiada liczne nieszczelności, uszkodzone kominy wentylacyjne i na pewno wymaga natychmiastowego remontu.

8.2. Opis rozwiązań projektowych

Zakres rozwiązań projektowych dotyczy głównie remontu istniejącego budynku. Będzie on pełnił funkcję obiektu usługowego w zakresie kultury.

Remont będzie obejmował:

- zamianę częściową funkcji pomieszczeń,
- ocieplenie ścian i dachu,
- wymianę stolarki okiennej i drzwiowej,
- wymianę pokrycia dachowego,
- wymianę instalacji,
- wymianę kotłowni,
- roboty wykończeniowe.

9. ZESTAWIENIE KOSZTÓW ZADANIA PRIORYTETOWEGO

Składowymi zadania „Modernizacja Gminnego Ośrodka Kultury wraz z wyposażeniem” będą roboty z branż: budowlanej, sanitarnej i elektrycznej.

Szacunkowe koszty inwestycji przedstawia poniższa tabela.

Tabela nr 7. Zestawienie zbiorcze kosztów zadania priorytetowego.

Lp.	Branża	Nazwa inwestycji	Koszt inwestycji
1	Budowlana	Roboty budowlane	850 000
2	Instalacyjna	Modernizacja kotłowni i instalacji co	150 000
3	Elektryczna	Wymiana instalacji	100 000
RAZEM			1 100 000

10. WDRAŻANIE PLANU ODNOWY MIEJSCOWOŚCI WALIM

Tabela nr 8. Harmonogram wdrażania Planu Odnowy Miejscowości Walim.

Kolejność zadania	Zadanie	Termin realizacji	Odpowiedzialni
1	Przedłożenie Planu Odnowy Miejscowości Walim przedstawicielom Zebrania Wiejskiego	Styczeń 2008	Wójt Gminy Walim
2	Uchwalenie Planu Odnowy Miejscowości Walim przez Zebranie Wiejskie	Styczeń/luty 2008	Zebranie Wiejskie
3	Zatwierdzenie Planu Odnowy Miejscowości Walim na Sesji Rady Gminy Walim	Styczeń/luty 2008	Rada Gminy Walim
4	Wdrożenie wizualizacji Planu Odnowy Miejscowości Walim	2008	Wójt Gminy Walim
5	Opracowanie dokumentacji technicznych w szczególności zadań mogących uzyskać wsparcie z funduszy unijnych	2008-2013	Wójt Gminy Walim
6	Realizacja zadań zgodnie z Wieloletnim Programem Inwestycyjnym Walimia	2008-2015	Wójt Gminy Walim

11. PROCEDURA ZMIAN

Plan Odnowy Miejscowości Walim może zostać skorygowany w uzasadnionym przypadku, na wniosek jednego z członków Rady Sołectkiej Walimia. Wniosek taki wraz z uzasadnieniem zmiany winien być złożony na ręce Sołtysa – Przewodniczącego Rady Sołectkiej Walimia. Sołtys poddaje wniosek procedurze uchwalenia przez Zebranie Wiejskie Walimia a następnie zatwierdzenia przez Radę Gminy Walim.

12. SPIS TABEL I WYKRESÓW

Spis tabel:

- Tabela nr 1. Struktura ludności gminy Walim i miejscowości Walim w podziale na wiek.
- Tabela nr 2. Struktura ludności gminy Walim i miejscowości Walim w podziale na wiek produkcyjny.
- Tabela nr 3. Lista podmiotów gospodarczych.
- Tabela nr 4. Wyniki głosowania nad zadaniami inwestycyjnymi.
- Tabela nr 5. Lista rankingowa.
- Tabela nr 6. Wieloletni Plan Inwestycyjny Walimia.
- Tabela nr 7. Zestawienie zbiorcze kosztów zadania priorytetowego.
- Tabela nr 8. Harmonogram wdrażania Planu Odnowy Miejscowości Walim.

Spis wykresów:

- Wykres nr 1. Wiek produkcyjny mieszkańców Walimia.
- Wykres nr 2. Struktura użytkowania gruntów.
- Wykres nr 3. Klasy gruntów ornych.
- Wykres nr 4. Struktura prowadzonej działalności gospodarczej.
- Wykres nr 5. Powierzchnie gospodarstw w podziale na grupy obszarowe.
- Wykres nr 6. Ocena komfortu życia mieszkańców Walimia.
- Wykres nr 7. Ocena kierunku rozwoju Walimia.
- Wykres nr 8. Wyniki głosowania nad zadaniami inwestycyjnymi.
- Wykres nr 9. Hierarchia zadań – suma wszystkich głosów.