



URZĄD GMINY WALIM
ul. Boczna 9
58-320 Walim
Województwo dolnośląskie



PLAN

ODNOWY MIEJSCOWOŚCI DZIEĆMOROWICE

NA LATA 2007-2015



GRUDZIEŃ 2007

WSTĘP

Lata 2007-2013 to okres nowej perspektywy finansowej w Unii Europejskiej. Zgodnie z założeniami reformy polityki wobec obszarów wiejskich od roku 2007, wsparcie rozwoju obszarów wiejskich jest finansowane w ramach Europejskiego Funduszu Rolnego na rzecz Rozwoju Obszarów Wiejskich. Zasady wsparcia rozwoju obszarów wiejskich zostały określone w Rozporządzeniu Rady (WE). Zgodnie z przepisami tego rozporządzenia, każdy kraj członkowski zobowiązany jest opracować Krajowy Plan Strategiczny oraz Program Rozwoju Obszarów Wiejskich. Opracowany przez państwo polskie Program Rozwoju Obszarów Wiejskich na lata 2007-2013 stwarza możliwość uzyskania pomocy finansowej na odnowę i rozwój wsi. Działanie 3.4. Odnowa i rozwój wsi PROW będzie wpływać na poprawę jakości życia na obszarach wiejskich przez zaspokojenie potrzeb społecznych i kulturalnych mieszkańców wsi oraz promowanie obszarów wiejskich. Umożliwi rozwój tożsamości społeczności wiejskiej, zachowanie dziedzictwa kulturowego i specyfiki obszarów wiejskich oraz wpłynie na wzrost atrakcyjności turystycznej i inwestycyjnej obszarów wiejskich.

Z Programu Rozwoju Obszarów Wiejskich na lata 2007-2013 wynika obowiązek opracowania Planu Odnowy Miejscowości. Zapisy przedmiotowego „Planu Odnowy Miejscowości Dziećmorowice” są spójne z Narodową Strategią Spójności, Strategią Rozwoju Obszarów Wiejskich i Rolnictwa na lata 2007-2013, Strategią Rozwoju Województwa Dolnośląskiego do 2020r. oraz Strategią Rozwoju Gminy Walim na lata 2007-2013. Działania zaproponowane w przedmiotowym dokumencie nawiązują do dokumentów strategicznych wyższego rzędu.

„Planu Odnowy Miejscowości Dziećmorowice” jest dokumentem o charakterze planowania strategicznego. Powstał w wyniku debaty mieszkańców Dziećmorowic. Zawiera podstawowe informacje o miejscowości na tle gminy, analizę SWOT, kierunki rozwoju i działania oraz Wieloletni Plan Inwestycyjny dla wsi Dziećmorowice.

Dokument ten zostanie poddany ocenie mieszkańców, następnie uchwalony przez Zebranie Wiejskie, a w dalszej kolejności zostanie przedłożony do uchwalenia przez Radę Gminy Walim.

SPIS TREŚCI:

1. REPREZENTANCI MIEJSCOWOŚCI	4
2. METODA OPRACOWANIA PLANU.....	5
3. OPIS MIEJSCOWOŚCI	6
3. 1. <i>Tło historyczne</i>	6
3.2. <i>Położenie</i>	7
3. 3. <i>Ludność.....</i>	8
3. 4. <i>Gospodarka terenami.....</i>	9
3. 5. <i>Podmioty gospodarcze.....</i>	11
3. 6. <i>Rolnictwo.....</i>	13
3. 7. <i>Infrastruktura techniczna.....</i>	13
3. 7. 1. <i>Sieć drogowa</i>	13
3. 7. 2. <i>Sieć wodna.....</i>	14
3. 7. 3. <i>Sieć kanalizacyjna.....</i>	14
3. 7. 4. <i>Sieć gazowa</i>	14
3. 7. 5. <i>Sieć ciepłownicza.....</i>	14
3. 7. 6. <i>Sieć telekomunikacyjna</i>	15
3. 8. <i>Ochrona środowiska</i>	15
3. 8. 1. <i>Gospodarka odpadami</i>	15
3. 8. 2. <i>Zasoby wodne</i>	15
3. 8. 3. <i>Zasoby przyrodnicze.....</i>	16
3. 9. <i>Oświata.....</i>	16
3. 10. <i>Kultura</i>	16
3. 11. <i>Ochrona zdrowia.....</i>	17
3. 12. <i>Zasoby historyczne i kulturowe</i>	18
3. 13. <i>Sport i wypoczynek</i>	19
4. ANALIZA SWOT	20
5. OCENA SYTUACJI SPOŁECZNO – GOSPODARCZEJ	25
6. WYBÓR PRZEDSIĘWZIĘĆ.....	27
7. WIELOLETNI PLAN INWESTYCYJNY	31
8. OPIS ZADANIA PRIORYTETOWEGO	32
8. 1. <i>Opis stanu istniejącego</i>	32
8. 2. <i>Opis projektowanych rozwiązań.....</i>	33
9. ZESTAWIENIE KOSZTÓW ZADANIA PRIORYTETOWEGO.....	33
10. WDRAŻANIE PLANU ODNOWY MIEJSCOWOŚCI DZIEĆMOROWICE.....	34
11. PROCEDURA ZMIAN	34
12. SPIS TABEL I WYKRESÓW	35

1. REPREZENTANCI MIEJSCOWOŚCI

Debata nad „Planem Odnowy Miejscowości Dziećmorowice na lata 2007-2015” odbyła się 11.10.2007r. Udział w debacie wzięły następujące osoby – mieszkańcy Dziećmorowic:

- 1) Byrski Dawid
- 2) Czarnecka Ewa
- 3) Dutka Ryszard
- 4) Domagała Elżbieta
- 5) Domagała Marian
- 6) Gałysa Stefan
- 7) Hausman Adam
- 8) Ignaszak Aleksandra
- 9) Ignaszak Jerzy
- 10) Janczak Irena
- 11) Jakimowicz-Gałysa Olga
- 12) Jednachowski Krzysztof
- 13) Juskowiak Ireneusz
- 14) Kielan Janina
- 15) Maciąg Waldemar
- 16) Makoś-Mleczko Małgorzata
- 17) Makowska Eugenia
- 18) Młynarczyk Maria
- 19) Szutowski Marek
- 20) Oziembłowska Jolanta
- 21) Pawłowski Jerzy
- 22) Rapa Irena
- 23) Sejda Bronisław
- 24) Szczeciniak Franciszka
- 25) Szirel Joanna
- 26) Wach Henryk
- 27) Zabłocki Jarosław
- 28) Zaborowski Maciej

2. METODA OPRACOWANIA PLANU

Przedmiotowy dokument - Plan Odnowy Miejscowości Dziećmorowice - został opracowany na podstawie wyników debaty.

W debacie udział wzięli zaproszeni mieszkańcy, Radni Gminy z sołectwa Dziećmorowice, lokalni liderzy, Wójt Gminy Walim oraz pracownik Urzędu Gminy Walim.

Debata została przeprowadzona w systemie moderacji pn. metoda aktywnego planowania strategicznego. W jej wyniku została dokonana analiza SWOT - jedna z najpopularniejszych technik analitycznych, za pomocą której mieszkańcy uporządkowali informację o miejscowości. Na podstawie tego narzędzia analizy strategicznej dokonali syntezy wewnętrznego i zewnętrznego środowiska Dziećmorowic. Posiadane informacje posegregowali na cztery grupy czynników strategicznych:

- **S** (*Strengths*) - *mocne strony*
- **W** (*Weaknesses*) - *słabe strony*
- **O** (*Opportunities*) - *szanse*
- **T** (*Threats*) - *zagrożenia*

Podczas debaty mieszkańcy zidentyfikowali przedsięwzięcia inwestycyjne, jak również kierunki rozwoju miejscowości między innymi poprzez identyfikację priorytetowych zadań finansowych, które wytypowali do realizacji w ramach programu Rozwoju Obszarów Wiejskich na lata 2007-2013.

W wyniku dyskusji nad zgłoszonymi przez mieszkańców zdaniem proponowanymi do realizacji następnie dokonali ich hierarchizacji w anonimowym głosowaniu.

Mieszkańcy, uczestnicy debaty, określili także kierunki rozwoju gospodarczego miejscowości oraz ocenili komfort życia w swojej miejscowości w porównaniu z innymi wsiami Gminy Walim.

3. OPIS MIEJSCOWOŚCI

3.1. *Tło historyczne*

Na podstawie lektury zachowanych dokumentów historycznych trudno w jednoznaczny sposób określić datę powstania osady, która na przestrzeni dziejów nosiła różne nazwy a dziś nosi nazwę Dziećmorowice.

Pierwsza wzmianka o osadzie datowana jest na 1311 rok. Mówi o sołtysie noszącym imię Dythmar, któremu Książę Bernard, syn Bolka, nadał wieś za wierną służbę.

Pierwszym znaczącym wydarzeniem od założenia Dziećmorowic było wystawienie w Kamiennej Górze przez księcia Bernarda dokumentu opatrzonego datą 7 marca 1316r., w którym Książę potwierdził prawo sołtysa Henryka von Dymarsdorf /w domniemaniu syna Dythmara/ do 4 łanów położonych w Niedźwiedzicy.

Kolejnym ważnym dokumentem odnoszącym się do Dziećmorowic datowanym na 11 października 1369r. jest wzmianka o kasztelanie na Grodnie, Ulryku, który wiąże swe losy z Dziećmorowicami do 1412r.

Na podstawie historii politycznej teren, na którym obecnie położone są Dziećmorowice leżał kolejno, na przestrzeni dziejów: w państwie kupca Samona, w Rzeszy Wielkomorawskiej, w księstwie czeskim, w państwie polskim, w dzielnicy śląskiej, w księstwie wrocławskim, w księstwie świdnickim /okres pierwszej wzmianki o osadzie/, w królestwie czeskim, w koronie węgierskiej, pod rządami Jagiellonów, pod berłem Habsburgów, w Królestwie Prus, w Związku Niemieckim, w Związku Północnoniemieckim, w Cesarstwie Niemieckim, w Republice Weimarskiej, w Trzeciej Rzeczy, a od 8 maja 1945r. w Polsce.

W wyniku nowego podziału terenu Polski, wieś od 1 września 1945r. włączono do zbiorczej, wiejskiej gminy Zdrojowiec, Jedlina. Stabilizacja struktur administracyjnych, po okresie wojny następowała z trudem i przez wiele lat. W 1954r. w wyniku reformy podziału administracyjnego kraju i powołaniu gromadzkich rad narodowych powstała gromada Dziećmorowice z Gromadzką Radą Narodową w Dziećmorowicach. Gromada obejmowała tereny wsi: Dziećmorowice, Nową Wieś, Kozice i Modliszów. Okres istnienia gromady trwał ponad 17 lat.

Z dniem 1 stycznia 1973r. po reformie administracyjnej kraju Dziećmorowice włączono do gminy Walim, która na przestrzeni lat w wyniku różnego podziału kraju leżała w województwie wałbrzyskim a obecnie w dolnośląskim.

3.2. Położenie

Dziećmorowice leżą w południowo – zachodniej części Polski, w Sudetach Środkowych, gminie Walim powiatu wałbrzyskiego i województwa dolnośląskiego.

Wieś Dziećmorowice, to jednocześnie sołectwo Dziećmorowice gminy Walim, której integralnymi częściami są: Nowa Wieś, Nowy Julianów i Stary Julianów.

Wieś graniczy: - od zachodu z miastem Wałbrzych powiatu wałbrzyskiego a ściślej z jego osiedlami: Rusinów, Kozice i Poniatów, - od północy z wioskami Pogorzała i Modliszów gminy Świdnica powiatu świdnickiego, - od wschodu z wioską Lubachów gminy Świdnica powiatu świdnickiego oraz wsią Zagórze Śląskie gminy Walim powiatu wałbrzyskiego, - od południowego - wschodu w wioskami Niedźwiedzica i Podlesie gminy Walim, - od południa z miastem uzdrowskim Jedlina Zdrój powiatu wałbrzyskiego a ściślej z jego osiedlem Kamieńsk.

Jej położenie geograficzne wyznaczają współrzędne: 50°46'12'' szerokości geograficznej północnej i 16°21'18'' długości geograficznej wschodniej.

Teren wsi został ukształtowany w wyniku długotrwałych i skomplikowanych procesów górotwórczych. Można podzielić go na trzy charakterystyczne części. Pierwszą zasadniczą, która obejmuje dolinę rzeki Złotnica. Drugą wyższą, położoną na południe i wschód od doliny, która leży w paśmie Gór Czarnych. Trzecią, która leży po przeciwległej stronie. Jest nią Wierzchowina Julianowa z wioskami Nowy Julianów i Stary Julianów.

Powierzchnia wsi Dziećmorowice to 1 060ha. Średnia wysokość Dziećmorowice wynosi 400 ÷ 440m n. p. m. Najwyższy punktu to wzniesienie Palczyk znajdujący się 588m n.p.m. Natomiast najniższy znajduje się przy granicy z gminą Świdnica i wynosi 390m n.p.m.



Rysunek nr 1. Położenie Dziećmorowic na mapie.

Źródło: www.mapa.szukacz.pl

3.3. Ludność

Dziećmorowice według stanu na 31.12.2006r. zamieszkują 1 162 osoby, w tym 587 kobiet i 575 mężczyzn. Gminę Walim zamieszkuje 5 716 mieszkańców. Ludność Dziećmorowice stanowi 20,33% ogółu ludności gminy.

Dziećmorowice zajmują powierzchnie 1060ha, co stanowi 10,6km².

Gęstość zaludnienia wynosi ok.110 osób/km².

Strukturę wiekową ludności gminy Walim i wsi Dziećmorowice przedstawia poniższa tabela.

Tabela nr 1. Struktura ludności gminy Walim i Dziećmorowic w podziale na wiek.

Podział wieku	DZIEĆMOROWICE		GMINA WALIM	
	Liczba ludności	% ogółu ludności	Liczba ludności	% ogółu ludności
do 19 lat	240	20,65	1 225	21,95
20 ÷ 29 lat	193	16,61	977	17,09
30 ÷ 39 lat	155	13,34	658	11,51
40 ÷ 49 lat	193	16,61	812	14,21
50 ÷ 59 lat	182	15,66	953	16,67
60 ÷ 64 lat	52	4,48	205	3,59
powyżej 65 lat	147	12,65	856	14,98
Ogółem	1 162	100	5 716	100

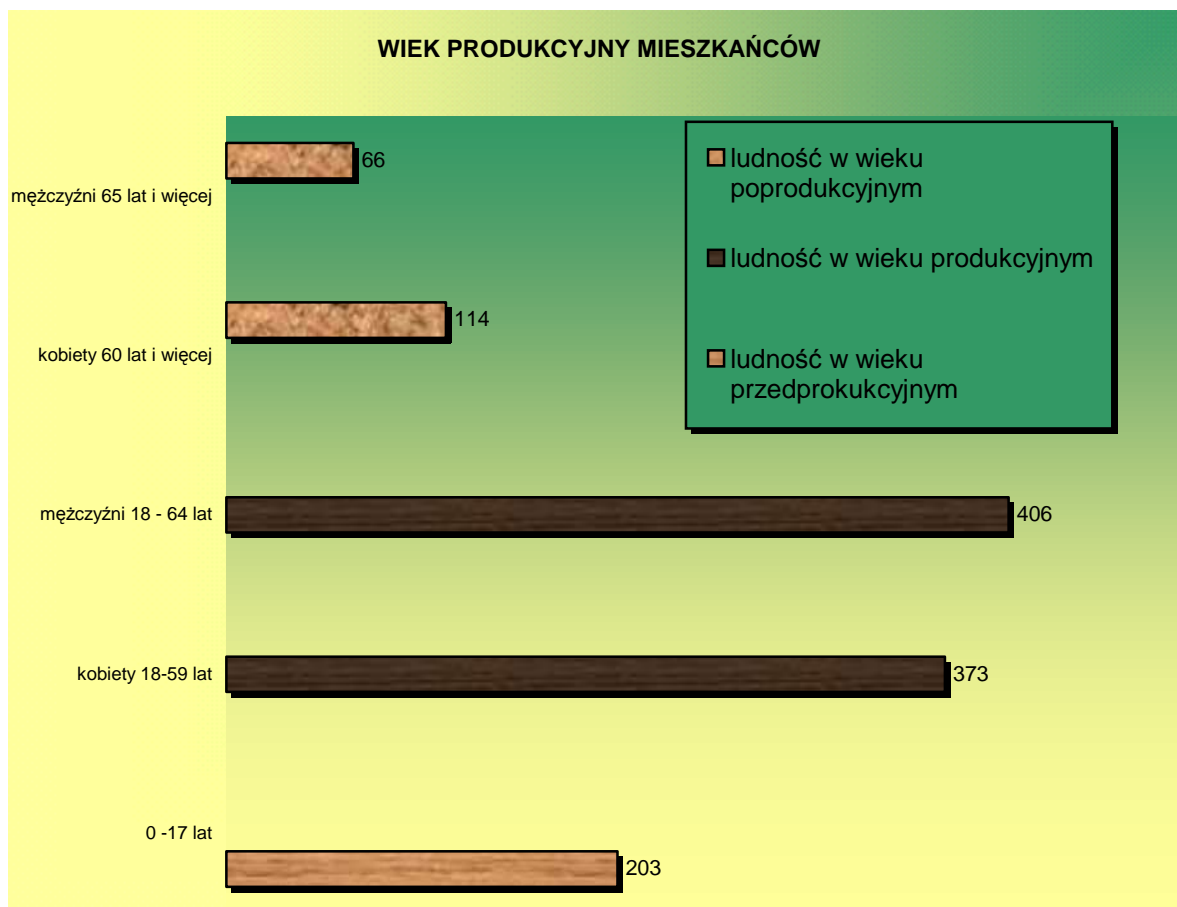
Źródło: Urząd gminy Walim

Tabela nr 2. Struktura ludności gminy Walim i Dziećmorowic w podziale na wiek produkcyjny.

Podział na wiek produkcyjny	DZIEĆMOROWICE		GMINA WALIM	
	Liczba ludności	% ogółu ludności	Liczba ludności	% ogółu ludności
przedprodukcyjny	203	17,46	1 099	19,23
produkcyjny	779	67,03	3 654	63,92
poprodukcyjny	180	15,49	963	16,85
Ogółem	1 162	100	5 716	100

Źródło: Urząd gminy Walim

Ludność w podziale na wiek produkcyjny, i w podziale na płeć przedstawia poniższy wykres.



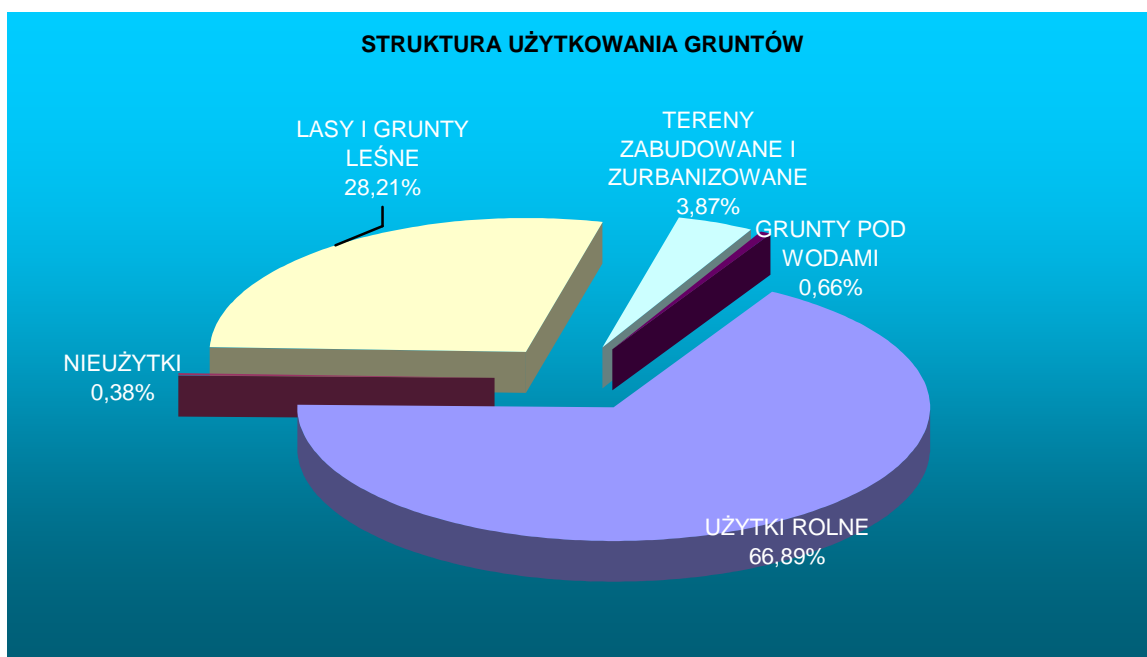
Wykres nr 1. Wiek produkcyjny mieszkańców Dziećmorowic.
Źródło: Urząd gminy Walim

3.4. Gospodarka terenami

Na ogólną powierzchnię gminy Walim 7 875ha, Dziećmorowice zajmują 1 060ha, co stanowi 13,46%.

66,89% terenu wsi zajmują użytki rolne; 28,20% lasy i grunty leśne; tereny zabudowane i zurbanizowane stanowią 3,87%; 0,66% znajdują się pod wodami a 0,38% stanowią nieużytki.

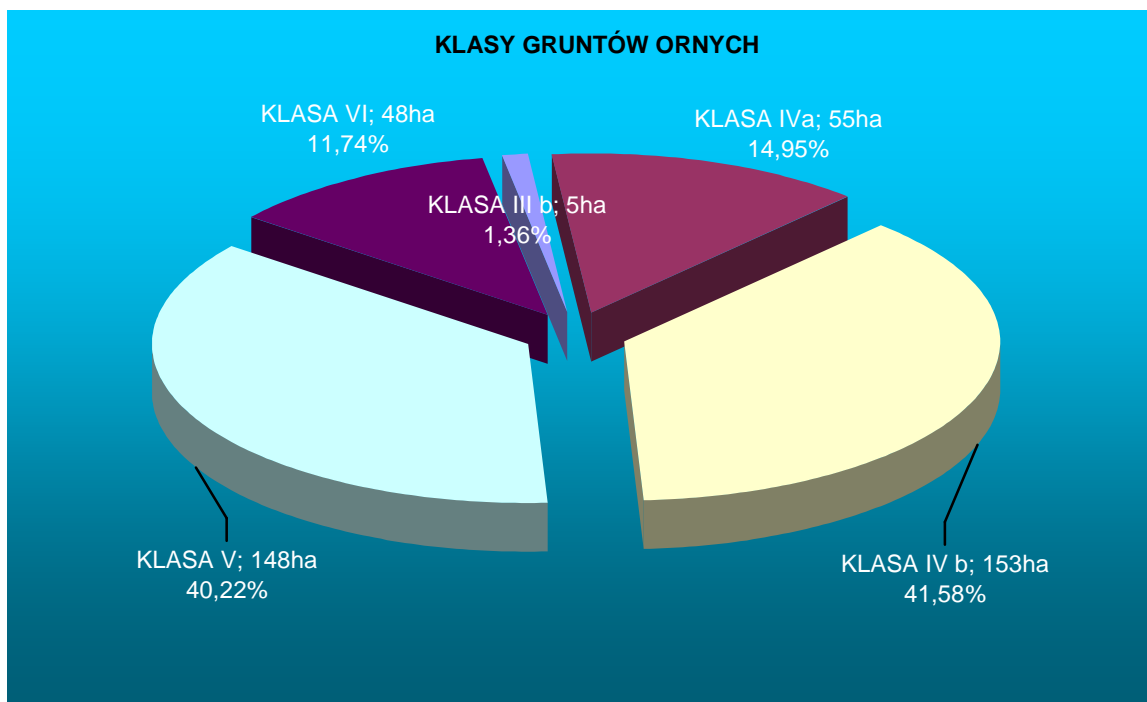
Poniższy wykres przedstawia strukturę gruntów w Dziećmorowicach.



Wykres nr 2. Struktura użytkowania gruntów.
Źródło: Urząd gminy Walim

Na obszarze wsi przeważają grunty o słabej kulturze rolnej, w przeważającej części w IV i V klasie gruntów ornych, i w mniejszym stopniu w III i VI klasie. Nie występują w ogóle grunty orne I, II i III klasy.

Poniższy wykres przedstawia podział na klasy gruntów ornych



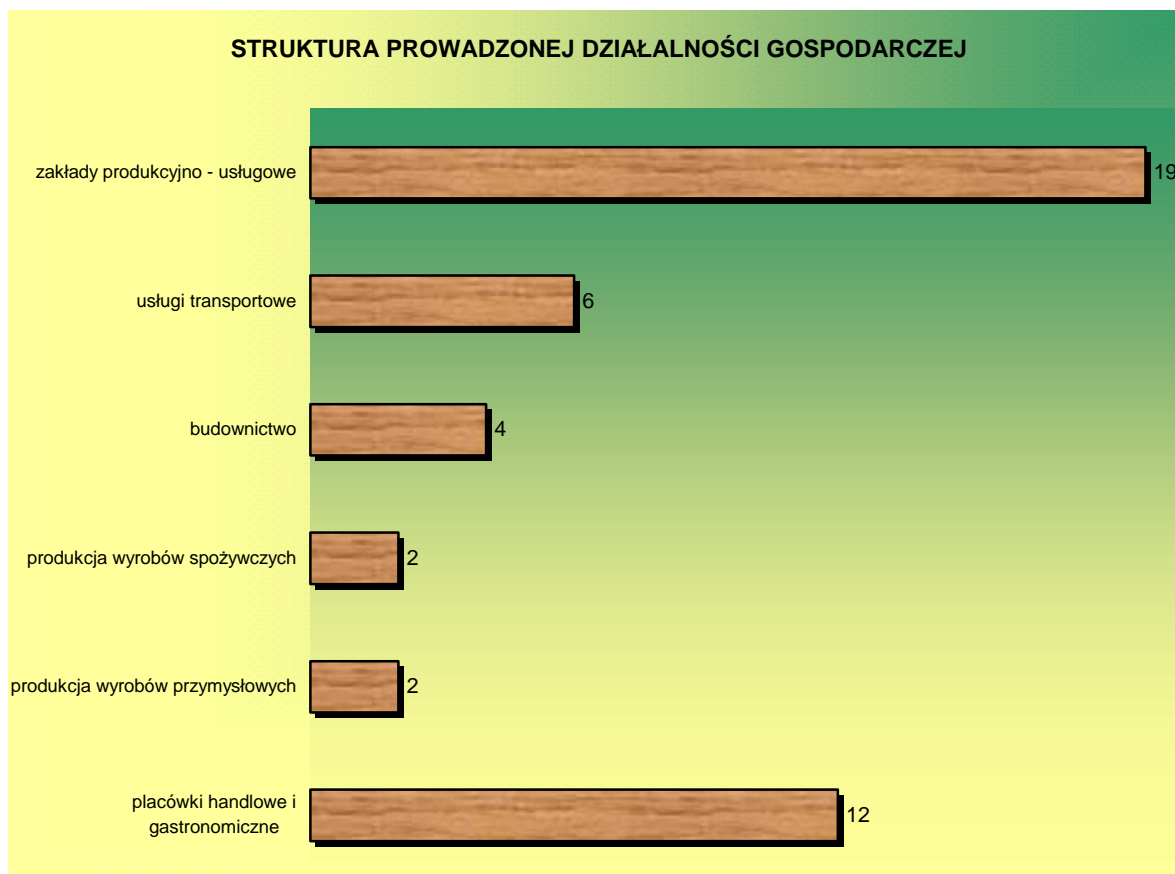
Wykres nr 3. Klasy gruntów ornych.
Źródło: Urząd gminy Walim

3.5. Podmioty gospodarcze

Na terenie Dziećmorowice działa 45 podmiotów gospodarczych. Największa część, tj. 19 podmiotów, to zakłady produkcyjno – usługowe, następnie działa 12 placówek handlowych i gastronomicznych, 6 w zakresie usług transportowych, 4 w zakresie budownictwa i po 2 zajmuje się produkcją wyrobów przemysłowych i produkcją wyrobów spożywczych.

Poniższy wykres przedstawia strukturę prowadzonej działalności gospodarczej.

Natomiast w tabeli zawarto wszystkie podmioty gospodarcze.



Wykres nr 4. Struktura prowadzonej działalności gospodarczej.

Źródło: Urząd gminy Walim

Lp.	WŁAŚCICIEL NAZWA	ADRES	BRANŻA
1.	Frąckowiak Waldemar	Dzieńmorowice, ul. Sienkiewicza 91	Auto handel, mechanika samochodowa, marketing
2.	Bukowski Tomasz	Dzieńmorowice, ul. Strumykowa 100	AUTONAPRAWA
3.	Sikorska Teresa	Dzieńmorowice, ul. Bystrzycka 32	Bar, rozrywka
4.	Tarsa Henryk	Dzieńmorowice, ul. Leśna 5	Budownictwo
5.	Nawrocka Hanna	Dzieńmorowice, ul. Sienkiewicza 35	Budownictwo
6.	Czarnecki Jacek	Dzieńmorowice, ul. Sienkiewicza 32/3	Budownictwo
7.	Frondziak Zbigniew	Dzieńmorowice, ul. Strumykowa 139	Budownictwo
8.	Dąbrowa Andrzej	Dzieńmorowice, ul. Sienkiewicza 23/1	Handel
9.	Matlocha Grażyna	Dzieńmorowice, ul. Bystrzycka 54/3	Handel
10.	Bielecki Maciej	Dzieńmorowice, ul. Sienkiewicza 29	Handel
11.	Migoń Halina	Stary Julianów 169	Handel
12.	Kichler Irena	Dzieńmorowice, ul. Bystrzycka 17	Handel
13.	Frondziak Joanna	Dzieńmorowice, ul. Strumykowa 139	Handel
14.	Tarsa Alicja	Dzieńmorowice, ul. Leśna	Handel, gastronomia
15.	Domagała – Jabłońska Małgorzata	Dzieńmorowice, ul. Sienkiewicza 18	Handel, transport
16.	Skóra Julita	Dzieńmorowice, ul. Strumykowa 122	Handel, transport
17.	Kocot Anna	Dzieńmorowice, ul. Sienkiewicza 31	Handel, usługi
18.	Zaborowski Grzegorz	Dzieńmorowice, ul. Sienkiewicza 31	Handel, usługi
19.	Kłapiński Leszek	Dzieńmorowice, ul. Sienkiewicza 2/4	Kamieniarstwo – usługi
20.	Kłapiński Jan	Dzieńmorowice, ul. Sienkiewicza 2/4	Kamieniarstwo – usługi
21.	Pawłowski Daniel	Dzieńmorowice, ul. Sienkiewicza 12	Mechanika samochodowa
22.	Oziębłowska Jolanta	Dzieńmorowice, ul. Bystrzycka 54a	Piekarnictwo
23.	Szutowski Marek	Dzieńmorowice, ul. Bystrzycka 54a	Piekarnictwo
24.	Hausman Beata	Dzieńmorowice, Osiedle Słoneczne 3	Praktyka lekarska
25.	Dutka Anna	Dzieńmorowice, ul. Sienkiewicza 42B	Produkcja ceramicznych wyrobów stołowych i ozdobnych oraz pozostałych
26.	Gałysa Stefan	Stary Julianów 166	Produkcja wyrobów tartacznych, stolarskich i ciesielskich, mebli, itp.
27.	Migoń Leszek	Stary Julianów	Produkcja, transport
28.	Bielewicz Paweł	Stary Julianów 178/2	Reklama, działalność finansowa, kształcenie ustawiczne
29.	Ficek Edwin	Dzieńmorowice, ul. Sienkiewicza 84	Stolarstwo budowlane
30.	Bukowska Aleksandra	Dzieńmorowice, ul. Strumykowa 100	Transport
31.	Estko Piotr	Dzieńmorowice, ul. Bystrzycka 4/1	Transport
32.	Sorówka Barbara	Dzieńmorowice, ul. Sienkiewicza 17/7	Transport
33.	Świrniak Barbara	Dzieńmorowice, ul. Bystrzycka 60a	Transport
34.	Pawłowski Jerzy	Dzieńmorowice, ul. Sienkiewicza 12	Transport, budownictwo
35.	Gidlewicz Grzegorz	Dzieńmorowice, ul. Sienkiewicza 31/2	Transport, handel
36.	Mąka Agnieszka	Dzieńmorowice, ul. Bystrzycka 24/4	Usługi
37.	Czerwińska Zofia	Dzieńmorowice Osiedle Słoneczne 22	Usługi
38.	Czerwiński Ryszard	Dzieńmorowice Osiedle Słoneczne 22	Usługi
39.	Bogdański Mariusz	Nowa Wieś 155	Usługi
40.	Mikołajczyk Małgorzata	Dzieńmorowice, ul. Bystrzycka 8/4	Usługi
41.	Kowcz Jarosław	Dzieńmorowice, ul. Sienkiewicza 30	Usługi
42.	Ignaszak Jerzy	Dzieńmorowice, Os. Słoneczne	Usługi
43.	Jakimowicz – Gałysa Olga	Dzieńmorowice, ul. Bystrzycka 24/2	Usługi
44.	Pszetocki Andrzej	Dzieńmorowice, ul. Nowa Wieś 154	Usługi leśne
45.	Bernaś Sławomir	Nowy Julianów 182	Usługi, handel


Tabela nr 3. Lista podmiotów gospodarczych. Źródło: Urząd Gminy Walim

3.6. Rolnictwo

Dane statystyczne Urzędu Gminy Walim podają, że na terenie Dziećmorowic znajduje się 118 gospodarstw rolnych o średniej wielkości gospodarstwa 8,4ha.

Powierzchnia gospodarstw ogółem wynosi 992ha.

Poniższy wykres przedstawia powierzchnie gospodarstw w ha w podziale na ich wielkość w poszczególnych grupach obszarowych.



Wykres nr5 . Powierzchnie gospodarstw w podziale na grupy obszarowe.
Źródło: Urząd gminy Walim

3.7. Infrastruktura techniczna

3.7.1. Sieć drogowa

Sieć drogowa Dziećmorowice stanowi dobre połączenia z zewnętrznym układem komunikacji regionu. Przez teren wsi przebiegają następujące drogi:

- droga wojewódzka Nr 379 – kierunek: Wałbrzych – Świdnica,
- drogi powiatowe:
 - Nr 2882 D – kierunek: granica powiatu /Świdnica/ - Dziećmorowice – Wałbrzych /ul. Bystrzycka/,
 - Nr 3368 D – kierunek: Dziećmorowice – Zagórze Śląskie.

3.7.2. Sieć wodna

Dziećmorowice są w pełni zwodociągowane. Dostawcą wody do Dziećmorowic jest Wałbrzyskie Przedsiębiorstwo Wodociągów i Kanalizacji. Woda wodociągowa płynie z wałbrzyskich ujęć. Stan techniczny sieci wodociągowej jest dobry.

Długość sieci bez przyłączy wynosi 13,3km. Na sieci jest 121 przyłączy do budynków.

3.7.3. Sieć kanalizacyjna

Dziećmorowice są również w pełni skanalizowane. Ścieki są przesyłane do oczyszczalni ścieków, która zlokalizowana jest na terenie wsi. Stan techniczny sieci kanalizacyjnej jest dobry.

Długość sieci bez przyłączy wynosi 8,0km. Na sieci są 132 przyłącza do budynków.

3.7.4. Sieć gazowa

Dostawcą gazu sieciowego do Dziećmorowic jest Dolnośląska Spółka Obrotu Gazem Sp. z o. o. Gazownia Wałbrzyska. Całe południe wsi jest zgazyfikowane, natomiast na północy gazociąg zasilający kończy się przy budynku 32, przy ul. Sienkiewicza. Można ocenić, że ok. 50% wsi jest zgazyfikowane.

Przez Dziećmorowice przechodzą dwie nitki sieci, jedna sieć niskoprężna długości 4,5km, druga sieć średnioprężna długości 5,8km. We wsi są 184 punkty poboru gazu.

3.7.5. Sieć ciepłownicza

Dziećmorowice nie posiadają sieci ciepłowniczej. Zaopatrzenie w ciepło odbywa się indywidualnie poprzez przydomowe kotłownie opalane gazem sieciowym, węglem bądź drewnem, a rzadziej prądem elektrycznym.

3.7.6. Sieć telekomunikacyjna

W Dziećmorowicach jedynym operatorem telefonii stacjonarnej jest Telekomunikacja Polska S.A. Ponadto dostępna jest usługa szerokopasmowego Internetu Neostrada.

Teren całej wsi pokryty jest zasięgiem sieci komórkowej wszystkich operatorów działających na terenie kraju. Poziom sygnału sieci komórkowej jest dobry.

3.8. Ochrona środowiska

Od 2002 roku Wałbrzych, miasto graniczące z Dziećmorowicami, jest jednym z nielicznych miast Dolnego Śląska, w którym nie notuje się przekroczeń norm czystości powietrza. To oczyszczenie sąsiedztwa wsi oraz budowa w Dziećmorowicach wodociągu, kanalizacji i oczyszczalni ścieków spowodowało, że jest to wieś o czystym środowisku naturalnym.

3.8.1. Gospodarka odpadami

Na terenie wsi Dziećmorowice nie ma zlokalizowanego wysypiska odpadów komunalnych. Mieszkańcy gromadzą odpady komunalne w pojemnikach przydomowych, które odbierane są przez dwie firmy Alba Dolny Śląsk z Wałbrzycha i Maxer Sp. z o. o. z Głuszycy. Odpady deponowane są odpowiednio na składowiskach odpadów: Zawiszów, Jaroszów i Wałbrzych oraz Gilów i Mieroszów.

Teren Dziećmorowic objęty jest systemem zbiórki segregowanych odpadów. Zbiórka surowców wtórnych realizowana jest w dwóch punktach. Zbierane są: szkło zmieszane (bezbarwne i kolorowe), makulatura, opakowania z tworzyw sztucznych typu PET.

3.8.2. Zasoby wodne

Oś hydrologiczną Dziećmorowic stanowi potok Złotnica, który uchodzi do Bystrzycy, jednej z najgroźniejszych górskich rzek w Polsce. Jest lewobrzeżnym dopływem Bystrzycy, do której wpada w Lubachowie, na terenie gminy Świdnica w powiecie świdnickim.

Wszystkie ciek wodne terenu wsi leżą w dorzeczu Odry.

Na terenie wsi usytuowany jest przedwojenny staw przeciwpożarowy o powierzchni ok. 0,5ha.

3.8.3. Zasoby przyrodnicze

Na terenie wsi brak jest obszarów chronionych.

Natomiast zgodnie z Inwentaryzacją Przyrodniczą Województwa Dolnośląskiego zaproponowano nadać status użytku ekologicznego, ze względu na duże walory przyrodnicze, następującym terenom:

- „Julianowskie Łąki” - Stary Julianów. Jest to teren wokół stadniny koni, na którym znajduje się staw, strumień i mokradła. Wzdłuż stawu znajdują się rowy z przejrzystą wodą. „Julianowskie Łąki”, to miejsce rozrodu płazów, a występujące tu gatunki to: traszka zwyczajna, ropucha szara, rzekotka drzewna, żaba trawna.
- „Złoty Potok” przedwojenny staw przeciwpożarowy o powierzchni ok. 0,5ha, porośnięty szuwarami i rzęsą. W stawie i pobliskim oczku wodnym na terenie prywatnym godują żaby trawne, ropuchy szare i traszki zwyczajne, a na południe od drogi rzekotki.
- teren położony na południe od Nowej Wioski u podnóża Góry Klasztorzysko. Jest to łagodnie nachylony stok wzgórza schodzący aż do doliny potoku, z dużym udziałem wilgotnych łąk poprzecinanych pasami zakrzaczeń. Stwierdzono tam występowanie następujących gatunków ptactwa: derkacze, strumieniówki, jarzębatki, świergotki łąkowe, słonki i gąsiorki. Obszar ten stanowi rewir łowiecki kobuza gniazdującego na pobliskim wzgórzu.

3.9. Oświata

Na terenie Dziećmorowic nie ma placówki oświatowej. Dzieci z tej wsi uczęszczają do Publicznej Szkoły Podstawowej Nr 31 w Wałbrzychu a dzieci gimnazjalne i ponadgimnazjalne do szkół w Wałbrzychu, Jedlinie Zdroju i Szczawnie Zdroju.

Łącznie w Dziećmorowicach mieszka 163 uczniów, w tym 58 szkoły podstawowej, 51 szkoły gimnazjalnej i 54 szkoły ponadgimnazjalnej.

3.10. Kultura

Na terenie Dziećmorowic funkcjonuje Wiejski Dom Kultury.

W obiekcie, o powierzchni 511m², mieszczą się: świetlica wiejska, biblioteka gminna, mieszkanie komunalne i pomieszczenia handlowe.

W świetlicy wiejskiej zlokalizowane są pomieszczenia związane z jej funkcjonowaniem, tj.: sala zajęć, zaplecze kuchenne i zaplecze sanitarne. W nich prowadzone są zajęcia z dziećmi i młodzieżą. W ramach świetlicy działają następujące kółka zainteresowań:

- kółko teatralne,
- kółko wokalne - taneczne,
- kółko tenisa stołowego,
- kółko techniczne,
- kółko plastyczne.

W świetlicy odbywają się również: spotkania z okazji świąt (wigilia, Dzień Kobiet, Dzień Matki, Dzień Dziecka, Mikołaj); bale i zabawy (przebierańców dla dzieci, sylwestrowe, andrzejkowe, karnawałowe); zebrania (wiejskie, sołeckie).

Organizowane są także imprezy cykliczne:

- Festiwal Sera,
- Festyn Majowy.

Budynek Wiejskiego Domu Kultury wymaga przeprowadzenia gruntownej modernizacji.

3.11. Ochrona zdrowia

W granicach administracyjnych wsi Dziećmorowice brak jest ośrodka podstawowej opieki medycznej. Mieszkańcy wsi w zakresie opieki medycznej korzystają z usług dwóch jednostek, tj.: Niepublicznego Zakładu Opieki Zdrowotnej - Praktyka Lekarza Rodzinnego Beata Hausman i Niepublicznego Zakładu Opieki Zdrowotnej - Praktyka Lekarza Rodzinnego Jolanta Strzelec, które zlokalizowane są na terenie Wałbrzycha tuż przy granicy z Dziećmorowicami.

Pierwsza pomoc medyczna w ramach Zintegrowanego Systemu Ratownictwa, dla mieszkańców Dziećmorowic, realizowana jest przez Pogotowie Ratunkowe w Wałbrzychu.

Natomiast, w przypadku hospitalizacji, mieszkańcy korzystają ze Specjalistycznego Szpitala im. A. Sokołowskiego, Specjalistycznego Szpitala Zespołonego im. Stefana Batorego, Specjalistycznego Szpitala Ginekologiczno-Położniczego im. E. Biernackiego i Specjalistycznego Zespołu Opieki Zdrowotnej nad Matką i Dzieckiem w Wałbrzychu.

W przypadku zaopatrzenia w środki farmaceutyczne mieszkańcy mają możliwość skorzystania z apteki, znajdującej się na terenie Wałbrzycha, a oddalonej kilkadziesiąt metrów od ośrodków zdrowia.

3.12. Zasoby historyczne i kulturowe

Na terenie Dziećmorowice znajduje się wiele budowli, które zasługują na uwagę. Do najciekawszych należy zaliczyć:

- **Kościół rzymsko – katolicki pw. Św. Jana Apostoła i Ewangelisty.** Jest to budowla klasycystyczna z mocnymi akcentami gotyckimi. W obecnym kształcie pochodzi z lat 1827-1829, kiedy został gruntownie przebudowany z pierwotnej świątyni wzniesionej w XIV w., jako budowla kamiennie – drewniana o porządku późnoromański lub gotyckim. Do dnia dzisiejszego przetrwało prezbiterium. Wewnątrz kościoła znajduje się cenne wyposażenie, między innymi: późnogotyckie figury świętych, chrzcielnica z XIV w. z piastowskim orłem, dzwon z 1501r., ambona z początków XVII w., ołtarz główny z XVIII w. oraz ołtarze boczne z 1830r. W południowej ścianie kościoła znajduje się zespół zabytków sztuki sepulkralnej, zaliczany do najcenniejszych na Dolnym Śląsku – najstarsza płaskorzeźba pochodzi z 1577r. w ścianę kościoła wmurowane są dwie płyty epitafijne pochodzące z początków XVIII w.
- **Mur cmentarny.** Kościół od południowej strony otoczony jest murem. Jego odcinek na charakter muru obronnego, zbudowanego z kamienia a jego relikty pochodzą z XIV w.
- **Kaplica rodziny Wagner.** Jest to neoklasycystyczna budowla wzniesiona w 1865r. po śmierci Karoliny Fryderyki Wilhelminy, żony kupca Karola Wagnera. W krypcie złożone były trumny ze zwłokami rodziny Wagnerów.
- **Grobowiec rodziny Dittrich.** Grobowiec na terenie dawnego dolnego cmentarza gminy ewangelickiej, rodziny do której należała tkalnia w Niesułowie.
- **Dwór Liersów.** Wybudowany w 1760r., jako siedziba panów na Grodnie. Po pożarze odbudowany w stylu późnobarokowym, a następnie przebudowany w porządku klasycystycznym Obecnie znajduje się w nim piekarnia.
- **Budynek dawnej szkoły ludowej, podstawowej.** Murowana budowla oddana do użytku w 1863r. Obecnie budynek mieszkalny. Piętrowy budynek kryje dach siodłowy, dwuspadowy.
- **Kamień pamiątkowy (Stein – Denkmal) Roberta Radecke.** Obelisk kamienny odsłonięty 26 maja 1927r. w miejscu szkoły ewangelickiej i domu rodzinnego kompozytora Roberta Radecke.
- **Dolny Młyn.** Budynek wzniesiony w XIX w. na miejscu starego młyna wzmiankowanego w 1318r.

3.13. Sport i wypoczynek

W miejscowości Dziećmorowice zlokalizowany jest jeden obiekt sportowy – boisko sportowe Ludowego Zespołu Sportowego SUDETY Dziećmorowice, gdzie LZS rozgrywa mecze treningowe oraz mecze ligowe. Na boisku odbywają się liczne imprezy okolicznościowe oraz festyny wiejskie.

Wypoczynkowi i rekreacji służą dwa gospodarstwa agroturystyczne funkcjonujące na terenie sołectwa Dziećmorowice, tj.:

- Gospodarstwo agroturystyczne „Gościniec” Mirosława Bogdańska, zlokalizowane w Nowej Wsi – integralnej części Dziećmorowic,
- Gospodarstwo agroturystyczne „Różany Ogród” Halina i Krzysztof Jednachowscy, zlokalizowane w Nowym Julianowie – integralnej części Dziećmorowice.

4. ANALIZA SWOT

Nazwa techniki analitycznej SWOT jest akronimem angielskich słów *Strengths* – **mocne strony**, *Weaknesses* – **słabe strony**, *Opportunities* – **szanse**, *Threats* – **zagrożenia**. Polega na posegregowaniu posiadanych informacji metodą analizy wewnętrznego i zewnętrznego środowiska miejscowości.

Głównym celem analizy SWOT było określenie aktualnej i perspektywicznej pozycji miejscowości Dziećmorowice oraz prognoza strategii postępowania. Zakres rodzajowy czynników, które mają wpływ na analizę miejscowości jest bardzo szeroki. Z jednej strony są to czynniki zewnętrzne i wewnętrzne a z drugiej pozytywne i negatywne. Skuteczna ich identyfikacja jest podstawą analizy miejscowości. Pomocnym w celu identyfikacji tych czynników jest schemat dzielący analizę miejscowości metodą SWOT na cztery kategorie:

- wewnętrzne pozytywne (mocne strony). Identyfikacja mocnych stron wynika ze znajomości miejscowości przez jej mieszkańców. Im ta znajomość jest głębsza, tym wynik analizy jest bardziej efektywny. Mocne strony są prezentacją atutów, zalet i tego co jest przewagą miejscowości. Są przede wszystkim podstawą rozwoju.
- wewnętrzne negatywne (słabe strony). Identyfikacja słabych stron przebiega podobnie jak identyfikacja mocnych stron i jest wynikiem znajomości miejscowości przez jej mieszkańców. Słabe strony są określeniem słabości, barier i wad jakimi charakteryzuje się miejscowość. Należy nad nimi pracować.
- zewnętrzne pozytywne (szanse). Identyfikując je należy znaleźć w otoczeniu miejscowości kluczowe czynniki, które pozwolą na szansę korzystnej zmiany, ekspansję i rozwój oraz pokonanie barier znajdujących się w otoczeniu. Należy zidentyfikować wszystkie szanse i je wykorzystywać.
- zewnętrzne negatywne (zagrożenia). Identyfikując je należy w otoczeniu znaleźć kluczowe czynniki, które są przeszkodą dla rozwoju lub ekspansji miejscowości, stwarzają niebezpieczeństwo zmian niekorzystnych. Zagrożenia mają negatywny wpływ przede wszystkim na perspektywy rozwoju miejscowości. Należy je eliminować i unikać ich.

Przedstawiony poniżej zbiór informacji o mocnych i słabych stronach miejscowości oraz szansach i zagrożeniach jest wypadkową wiedzy mieszkańców o jej obecnym stanie i potrzebach w ramach poszczególnych obszarów życia społeczno – gospodarczego.

MOCNE STRONY

- POŁOŻENIE GEOGRAFICZNE
- BLISKOŚĆ DUŻEGO MIASTA
- WALORY PRZRODNICZE I KRAJOBRAZOWE
- ŁATWY DOSTĘP DO DOBRZE ROZWINIĘTYCH USŁUG MEDYCZNYCH
- LICZNE MIEJSCA PRACY W ZAKŁADACH PRACY W MIEJSCOWOŚCI
- INFRASTRUKTURA TECHNICZNA (sieć wodociągowa-kanalizacyjna, sieć gazociągowa, sieć telekomunikacyjna, internet, sieć drogowa)
- BUDOWA OSIEDLA DOMÓW JEDNORODZINNYCH
- WIEJSKI DOM KULTURY I BIBLIOTEKA
- POTENCJAŁ LUDNOŚCI
- KOŚCIÓŁ
- ZWARTA ZABUDOWA
- NAPŁYW LUDNOŚCI
- DUŻE ZALESIENIE
- BLISKOŚĆ WAŁBRZYSKIEJ STREFY EKONOMICZNEJ
- ATMOSFERA SĄSIEDZKA
- BOISKO SPORTOWE
- CZYSTE ŚRODOWISKO
- PRZESTRZEŃ DO ZAGOSPODAROWANIA
- DOSTĘP DO USŁUG
- RÓŻNORODNOŚĆ KULTUROWA

SŁABE STRONY

- ZŁY STAN DRÓG (szczególnie powiatowych)
- NIEWYSTARCZAJĄCE POŁĄCZENIA KOMUNIKACYJNE (przewozy osób)
- ESTETYKA MIEJSCOWOŚCI
- BRAK CHODNIKÓW
- STAN OBIEKTÓW KOMUNALNYCH
- STAN WIEJSKIEGO DOMU KULTURY
- ZŁE OŚWIETLENIE
- BRAK INTEGRACJI SPOŁECZNEJ
- BRAK PLACU ZABAW DLA DZIECI
- BRAK GAZU W DOLNEJ CZĘŚCI WSI
- CZYSTOŚĆ WSI
- BRAK MIEJSCOWEGO PLANU ZAGOSPODAROWANIA PRZESTRZENNEGO
- BRAK ROZRYWEK DLA MIESZKAŃCÓW
- BRAK MIEJSC PRACY W MIEJSCOWOŚCI
- BRAK ŚCIEŻEK ROWEROWYCH
- NIERACJONALNA POMOC SPOŁECZNA
- BRAK WYKWALIFIKOWANEJ KADRY
- BEZROBOCIE
- UBÓSTWO SPOŁECZEŃSTWA
- BRAK KONTAKTÓW SĄSIEDZKICH
- BRAK PROMOCJI WSI
- BRAK WIARY WE WSPÓLNE MOŻLIWOŚCI MIESZKAŃCÓW
- BRAK SILNEJ GRUPY LIDERÓW LOKALNYCH
- ZBYT DUŻO OBIEKTÓW KOMUNALNYCH
- BRAK PARKINGÓW,
- MAŁA ŚWIADOMOŚĆ MIESZKAŃCÓW
- DUŻY RUCH POJAZDÓW CIĘŻAROWYCH PRZEZ MIEJSCOWOŚĆ
- WYCINANIE LASÓW W OKOLICY
- DUŻA ODLEGŁOŚĆ DO URZĘDU GMINY

SZANSE

- WAŁBRZYSKA SPECJALNEJ STREFA EKONOMICZNA
- ROZWÓJ BUDOWNICTWA MIESZKALNEGO JEDNORODZINNEGO
- ORGANIZOWANIE FESTYNÓW I IMPREZ KULTURALNYCH
- ROZWÓJ SPORTU PRZY ROZBUDOWIE OBIEKTU SPORTOWEGO
- INTEGRACJA SPOŁECZNA
- ZAANGAŻOWANIE WÓJTA - DOTACJE UNIJNE
- OTWARCIE PARAFII NA WSPÓŁPRACĘ Z GMINĄ
- POŁĄCZENIA KOMUNIKACYJNE
- POŁOŻENIE BLISKO WAŁBRZYCHA
- POPRAWA ESTETYKI WSI
- ATRACJE TURYSTYCZNE GMINY
- ROZWÓJ BRANŻY TURYSTYCZNO – HOTELARSKIEJ
- PROMOWANIE MIEJSCOWOŚCI W KRAJU I ZA GRANICĄ
- NAPŁYW WPŁYWOWYCH MIESZKAŃCÓW
- ZWIĘKSZENIE DOSTĘPU DO BIBLIOTEKI
- Utworzenie miejsc pracy
- SILNA RADA SOŁECKA
- MODERNIZACJA DRÓG I CIĄGÓW PIESZYCH
- PRZYJAZNY URZĄD PRZYCIĄGAJĄCY INWESTORÓW
- WZROST ZAMOŻNOŚCI
- WZROST POZIOMU WYKSZTAŁCENIA
- ROZWÓJ NOWOCZESNEGO PRZEMYSŁU
- POŁOŻENIE BLISKO MIEJSCOWOŚCI UZDROWISKOWYCH
- POŁOŻENIE I CZYSTE ŚRODOWISKO
- WZROST GOSPODARCZY
- OTWARCIE GRANIC

ZAGROŻENIA

- ZAGROŻENIE WYPADKAMI KOMUNIKACYJNYMI
- NIERACJONALNA I NIEKONTROLOWANA POMOC SPOŁECZNA
- WZROST CEN
- NIEODPOWIEDNIA POLITYKA PAŃSTWA
- BRAK BEZPIECZEŃSTWA OBYWATELI
- EMIGRACJA MŁODZIEŻY ZA GRANICĘ
- SŁABA WSPÓŁPRACA Z WŁADZAMI GMINY
- MARAZM I BRAK LOKATNYCH INICJATYW
- DEWASTACJA WSI PRZEZ MŁODZIEŻ
- NISKIE PŁACE
- BARIERY BIUROKRATYCZNE
- NIEPRZYJAZNE ROZWOJOWI PRAWO
- BRAK ŚRODKÓW NA INWESTYCJE
- ZANIECZYSZCZENIE ŚRODOWISKA
- BRAK WYKWALIFIKOWANYCH I WYKSZTAŁCONYCH PRACOWNIKÓW
- WYCINKA LASÓW
- KLIMAT
- SYSTEM EMERYTALNY
- BEZROBOCIE, BIEDA I LENISTWO SPOŁECZEŃSTWA
- BRAK ORGANIZACJI CZASU WOLNEGO DLA MŁODZIEŻY
- TOLERANCJA MAŁEJ SZKODLIWOŚCI SPOŁECZNEJ
- ALKOHOLIZM

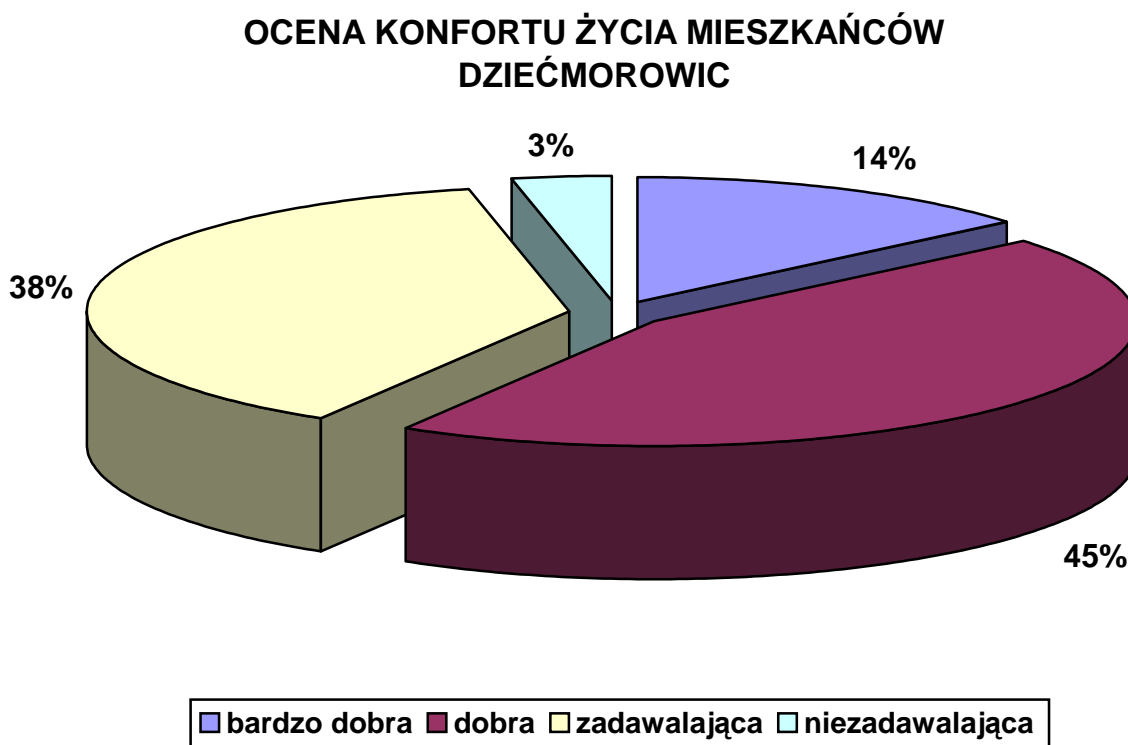
5. OCENA SYTUACJI SPOŁECZNO – GOSPODARCZEJ

Mieszkańcy Dziećmorowic w trakcie debaty, na podstawie przeprowadzonych ankiet, dokonali oceny sytuacji społeczno – gospodarczej.

W pierwszej ankiecie określili komfort życia w Dziećmorowicach w porównaniu z pozostałymi ośmioma miejscowościami należącymi do Gminy Walim. Mieszkańcy dokonali oceny w następujących kategoriach:

- bardzo dobra,
- dobra,
- zadawalająca,
- niezadawalająca.

Wyniki oceny w poszczególnych kategoriach przedstawia poniższy wykres.



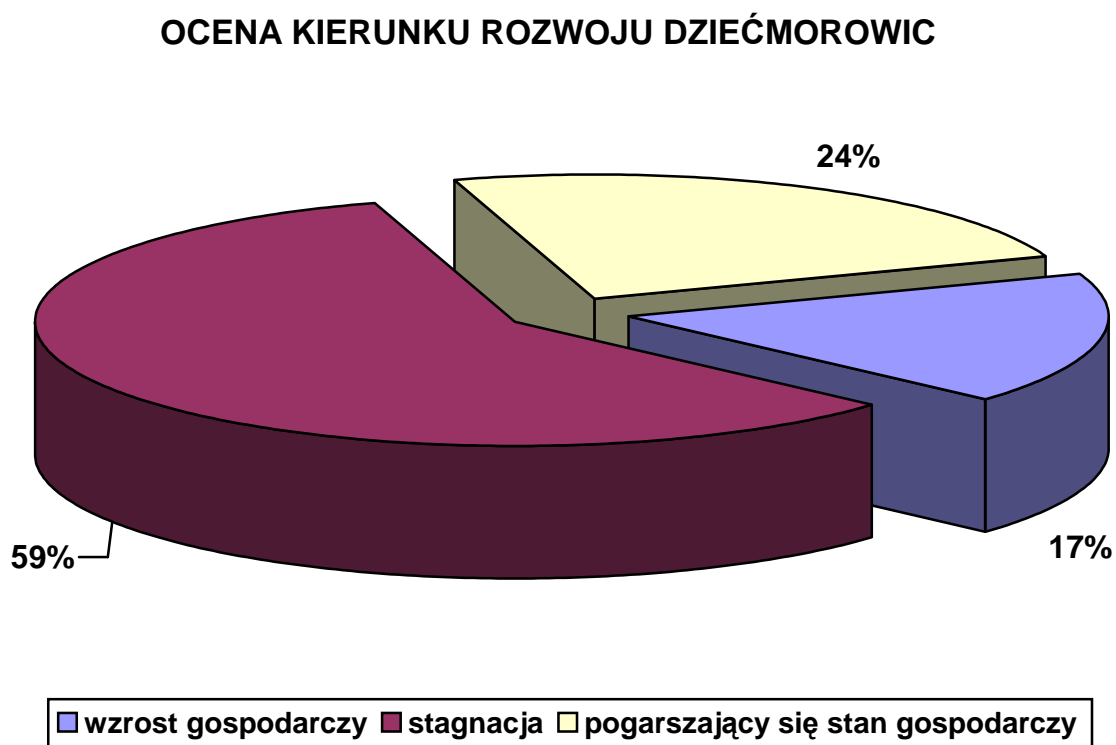
Wykres nr 6. Ocena komfortu życia mieszkańców Dziećmorowic.

W drugiej ankiecie mieszkańcy Dziećmorowic dokonali oceny kierunku rozwoju. w jakim ich zdaniem podąża miejscowość, w porównaniu z pozostałymi ośmioma miejscowościami należącymi do Gminy Walim.

Mieszkańcy dokonali oceny w następujących kategoriach:

- wzrost gospodarczy,
- stagnacja,
- pogarszający się stan gospodarczy.

Wyniki oceny w poszczególnych kategoriach przedstawia poniższy wykres.



Wykres nr 7. Ocena kierunku rozwoju Dziećmorowic.

Tabela nr 4. Wyniki głosowania nad zadaniami inwestycyjnymi.

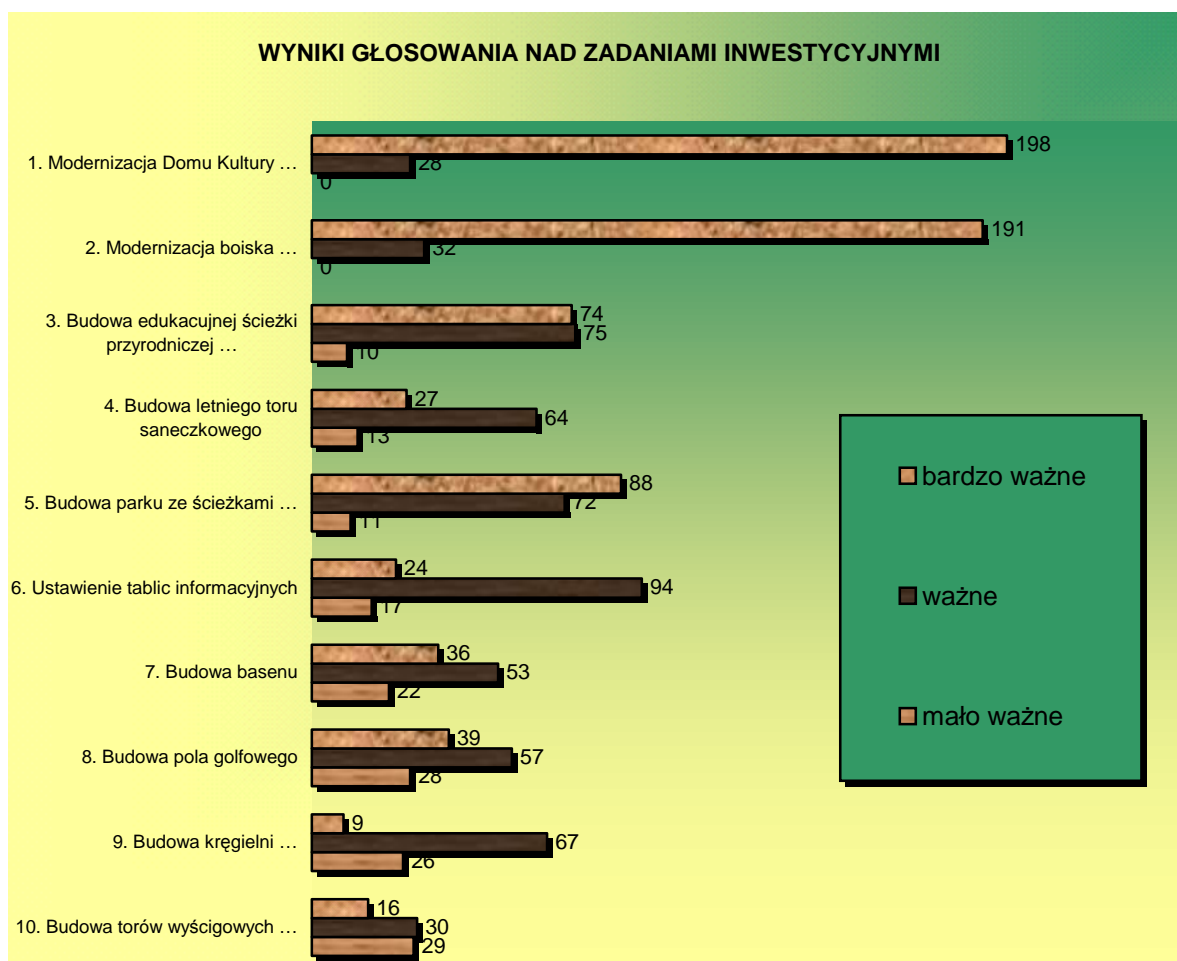
Numer zadania	Nazwa	Mało ważne				Ważne					Bardzo ważne			
		1	2	3	Suma punktów 1 ÷ 3	4	5	6	7	Suma punktów 4 ÷ 7	8	9	10	Suma punktów 8 ÷ 10
1	Modernizacja Domy Kultury wraz z wyposażeniem (sale: konferencyjna, biesiadna, targowa)	0	0	0	0	2	0	1	2	28	3	6	12	198
2	Modernizacja boiska (piłki nożnej, tenisa, koszykówki) z budową zaplecza i trybun	0	0	0	0	1	0	0	4	32	3	13	5	191
3	Budowa edukacyjnej ścieżki przyrodniczej z miejscami wypoczynku	0	2	2	10	2	3	4	4	75	7	2	0	74
4	Budowa letniego toru saneczkowego	7	3	0	13	7	2	2	2	64	1	1	1	27
5	Budowa parku ze ścieżkami rowerowymi, trasami turystycznymi i placami zabaw	0	1	3	11	1	2	5	4	72	6	0	4	88
6	Ustawienie tablic informacyjnych	0	4	3	17	2	3	6	5	94	3	0	0	24
7	Budowa basenu	5	4	3	22	3	2	4	1	53	1	2	1	36
8	Budowa pola golfowego	1	3	7	28	5	2	1	3	57	0	1	3	39
9	Budowa kręgielni przy boisku sportowym	1	8	3	26	2	8	2	1	67	0	1	0	9
10	Budowa torów wyścigowych, terenowych	12	1	5	29	1	4	1	0	30	2	0	0	16

Mieszkańcy Dziećmorowic, bardzo wyraźnie, najwyżej określili potrzebę realizacji dwóch zadań, tj.:

- nr 1 - Modernizacja Domy Kultury wraz z wyposażeniem (sale: konferencyjna, biesiadna, targowa) ,
- nr 2 - Modernizacja boiska (piłki nożnej, tenisa, koszykówki) z budową zaplecza i trybun;

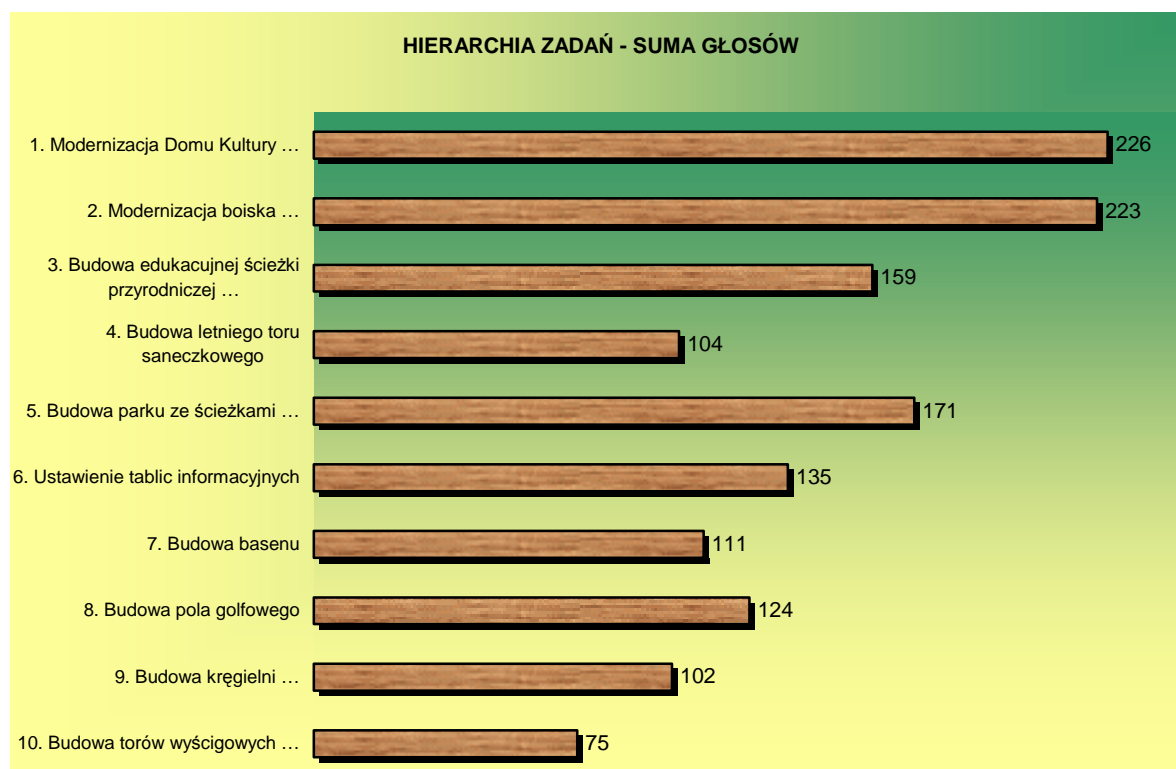
które otrzymały najwięcej głosów w skali ważności. W ocenie mieszkańców zostały one uznane za bardzo ważne w realizacji. Nikt z mieszkańców nie potraktował tych zadań jako mało ważne.

Poniższy wykres przedstawia sumę głosów oddanych przez mieszkańców w trzech wyróżnionych pozycjach skali ważności.



Wykres nr 8. Wyniki głosowania nad zadaniami inwestycyjnymi.

Poniższy wykres przedstawia wyniki po zsumowaniu wszystkich głosów w trzystopniowej skali ważności, na podstawie których powstała hierarchia zadań inwestycyjnych.



Wykres nr 9. Hierarchia zadań – suma wszystkich głosów.

Zgodnie z wynikami głosowania miejsca na liście zadań są następujące.

Tabela nr 5. Lista rankingowa.

MIEJ SCE	NAZWA ZADANIA
1	Modernizacja Domy Kultury wraz z wyposażeniem (sale: konferencyjna, biesiadna, targowa)
2	Modernizacja boiska (piłki nożnej, tenisa, koszykówki) z budową zaplecza i trybun
3	Budowa parku ze ścieżkami rowerowymi, trasami turystycznymi i placami zabaw
4	Budowa edukacyjnej ścieżki przyrodniczej z miejscami wypoczynku
5	Ustawienie tablic informacyjnych
6	Budowa pola golfowego
7	Budowa basenu
8	Budowa letniego toru saneczkowego
9	Budowa kręgielni przy boisku sportowym
10	Budowa torów wyścigowych, terenowych

7. WIELOLETNI PLAN INWESTYCYJNY

Wieloletni Plan Inwestycyjny Dziećmorowic zawiera zadania, które zostały zgłoszone przez mieszkańców Dziećmorowic, jako propozycje do „Planu Odnowy Miejscowości na lata 2007-2015”. Wybranych przez mieszkańców, spośród listy rankingowej

zadaniem priorytetowym jest

BUDOWA DWÓCH PLACÓW ZABAW ORAZ MAŁEJ INFRASTRUKTURY REKREACYJNEJ I INFORMACYJNO-EDUKACYJNEJ

Zadanie to planuje się do realizacji w ramach dofinansowania, w wielkości 75% kosztów kwalifikowanych zadania, ze środków Europejskiego Funduszu Rolnego na rzecz Rozwoju Obszarów Wiejskich.

Dofinansowanie to - zgodnie z wytycznymi - nie może być większe niż 500 000zł.

Pozostałe inwestycje będą realizowane przy udziale budżetu gminy i dostępnych funduszy pozabudżetowych (unijnych i krajowych).

Zadanie priorytetowe a także pozostałe, z wyjątkiem jednego, nie posiadają dokumentacji technicznej. Dokumentacja ta będzie sporządzana systematycznie w miarę możliwości finansowych.

Kosztorys zdania pn. Modernizacja Domy Kultury wraz z wyposażeniem (sale: konferencyjna, biesiadna, targowa), który nie zawiera kosztów wyposażenia opiewa na kwotę 1 163 506,44zł. Maksymalne dofinansowanie ze środków Europejskiego Funduszu Rolnego na rzecz Rozwoju Obszarów Wiejskich wynosi 500 000zł. W związku z powyższym Gmina planuje zgłosić przedmiotowe zadanie do realizacji w ramach Regionalnego Programu Operacyjnego gdzie otrzyma dofinansowanie wielkości 75% wartości zadania.

Zadanie priorytetowe zawiera elementy z trzech zadań. Częściowe z zadania nr 3, tj. place zabaw, częściowe z zadania nr 4, tj. miejsca wypoczynku i wszystkie z zadania nr 5 – budowa tablic informacyjnych.

Do WPI nakłady inwestycyjne priorytetową zostały określone szacunkowo.

Tabela nr 6. Wieloletni Plan Inwestycyjny Dziećmorowice.

NAZWA ZADANIA	Nakłady całkowite	Dofinansowanie	Środki własne	Rok realizacji
Budowa dwóch placów zabaw oraz małej infrastruktury rekreacyjnej i informacyjno – edukacyjnej	400 000	300 000	100 000	2008/2009
Modernizacja Domy Kultury wraz z wyposażeniem	zdanie zostanie zgłoszone do Regionalnego Programu Operacyjnego			2009
Modernizacja boiska z budową zaplecza i trybun	brak danych	-	-	2009
Budowa parku ze ścieżkami rowerowymi, trasami turystycznymi	brak danych	-	-	2010
Budowa edukacyjnej ścieżki przyrodniczej z miejscami wypoczynku	brak danych	-	-	2010
Budowa pola golfowego	brak danych	-	-	2011
Budowa basenu	brak danych	-	-	2012
Budowa letniego toru saneczkowego	brak danych	-	-	2013
Budowa kręgielni przy boisku sportowym	brak danych	-	-	2013-14
Budowa torów wyścigowych terenowych	brak danych	-	-	2015

8. OPIS ZADANIA PRIORYTETOWEGO

8.1. Opis stanu istniejącego

Na terenie wsi Dziećmorowice nie ma placów zabaw dla dzieci. Nie ma również miejsc wypoczynku z ławkami, stolikami i zadaszeniem gdzie mogliby spotykać się mieszkańcy aby integrować się w czasie rozmów oraz wypoczywać. Dziećmorowice nie posiadają również żadnych tablic informacyjnych czy edukacyjnych, które mogłyby służyć ogółowi społeczeństwa jako element promocji Dziećmorowice i jednocześnie edukacji.

8.2. Opis rozwiązań projektowych

Planuje się budowę dwóch placów zabaw na terenie Dziećmorowice za łączną kwotę 400 000zł. Pierwszy plac powstałby na przylegających do siebie działkach gminnych nr 190/2 i 194 o łącznej powierzchni 3 545m² zlokalizowanych pomiędzy numerami 58 a 64 ul. Bystrzyckiej. Drugi natomiast na działce gminnej nr 444 o powierzchni 1 200m² zlokalizowany przy ul. Strumykowej 134.

Oba tereny wymagają przeprowadzenia tych samych prac, tj.:

- przygotowanie terenu: splantowanie, utwardzenie, posadzenie zieleni,
- ogrodzenie terenu, w tym z jednej strony od rzeki,
- wyposażenie placu w urządzenia do zabaw i wypoczynku.

Planuje się również ustawienie w kilku miejscach Dziećmorowice infrastruktury rekreacyjnej z ławkami, stołami i zadaszeniami oraz tablicami o charakterze informacyjno – promocyjno – edukacyjnym.

9. ZESTAWIENIE KOSZTÓW ZADANIA PRIORYTETOWEGO

Składowymi zadania „Budowa dwóch placów zabaw oraz małej infrastruktury rekreacyjnej i informacyjno – edukacyjnej” będą dwa place zabaw i infrastruktura rekreacyjna z tablicami.

Szacunkowe koszty inwestycji przedstawia poniższa tabela.

Tabela nr 7. Zestawienie zbiorcze kosztów zadania priorytetowego.

Lp.	Nazwa inwestycji	Koszt inwestycji
1	Plac zabaw DUŻY /o powierzchni 3 545 m ² /	220 000
2	Plac zabaw MAŁY /o powierzchni 1 200m ² /	130 000
3	Infrastruktura rekreacyjna z tablicami	50 000
RAZEM		400 000

10. WDRAŻANIE PLANU ODNOWY MIEJSCOWOŚCI DZIEĆMOROWICE

Tabela nr 8. Harmonogram wdrażania Planu Odnowy Miejscowości Dziećmorowice.

Kolejność zadania	Zadanie	Termin realizacji	Odpowiedzialni
1	Przedłożenie Planu Odnowy Miejscowości Dziećmorowice przedstawicielom Zebrania Wiejskiego	Styczeń 2008	Wójt Gminy Walim
2	Uchwalenie Planu Odnowy Miejscowości Dziećmorowice przez Zebranie Wiejskie	Styczeń/luty 2008	Zebranie Wiejskie
3	Zatwierdzenie Planu Odnowy Miejscowości Dziećmorowice na Sesji Rady Gminy Walim	Styczeń/luty 2008	Rada Gminy Walim
4	Wdrożenie wizualizacji Planu Odnowy Miejscowości Dziećmorowice	2008	Wójt Gminy Walim
5	Opracowanie dokumentacji technicznych w szczególności zadań mogących uzyskać wsparcie z funduszy unijnych	2008-2013	Wójt Gminy Walim
6	Realizacja zadań zgodnie z Wieloletnim Programem Inwestycyjnym Dziećmorowic	2008-2015	Wójt Gminy Walim

11. PROCEDURA ZMIAN

Plan Odnowy Miejscowości Dziećmorowice może zostać skorygowany w uzasadnionym przypadku, na wniosek jednego z członków Rady Sołectkiej Dziećmorowic. Wniosek taki wraz z uzasadnieniem zmiany winien być złożony na ręce Sołtysa – Przewodniczącego Rady Sołectkiej Dziećmorowic. Sołtys poddaje wniosek procedurze uchwalenia przez Zebranie Wiejskie Dziećmorowic, a następnie zatwierdzenia przez Radę Gminy Walim.

12. SPIS TABEL I WYKRESÓW

Spis tabel:

- Tabela nr 1. Struktura ludności gminy Walim i Dziećmorowic w podziale na wiek.
- Tabela nr 2. Struktura ludności gminy Walim i Dziećmorowic w podziale na wiek produkcyjny.
- Tabela nr 3. Lista podmiotów gospodarczych.
- Tabela nr 4. Wyniki głosowania nad zadaniami inwestycyjnymi.
- Tabela nr 5. Lista rankingowa.
- Tabela nr 6. Wieloletni Plan Inwestycyjny Dziećmorowic.
- Tabela nr 7. Zestawienie zbiorcze kosztów zadania priorytetowego.
- Tabela nr 8. Harmonogram wdrażania Planu Odnowy Miejscowości Dziećmorowice.

Spis wykresów:

- Wykres nr 1. Wiek produkcyjny mieszkańców Dziećmorowic.
- Wykres nr 2. Struktura użytkowania gruntów.
- Wykres nr 3. Klasy gruntów ornych.
- Wykres nr 4. Struktura prowadzonej działalności gospodarczej.
- Wykres nr 5. Powierzchnie gospodarstw w podziale na grupy obszarowe.
- Wykres nr 6. Ocena komfortu życia mieszkańców Dziećmorowic.
- Wykres nr 7. Ocena kierunku rozwoju Dziećmorowic.
- Wykres nr 8. Wyniki głosowania nad zadaniami inwestycyjnymi.
- Wykres nr 9. Hierarchia zadań – suma wszystkich głosów.